



PLAN DE ACCIÓN SEGURIDAD CIUDADANA

LAREDO 2023

Glorioso pueblo de Laredo

ÍNDICE

PRESENTACION	3
PLAN DE ACCIÓN DISTRITAL DE SEGURIDAD CIUDADANA DELAREDO 2023.....	4
1. SITUACIÓN ACTUAL DE SEGURIDAD CIUDADANA.....	4
1.1. Información Sociodemográfica.....	7
Población	18
Empleo.....	26
Economía.....	28
Educación.....	30
Salud.....	45
1.2. Indicadores de La Seguridad Ciudadana En El Distrito.	53
1.2.1. INFORMACIÓN ESTADISTICA CONCURRENTE DE LA SEGURIDAD CIUDADADANA	53
Victimización	53
Victimización por armas de fuego.....	54
Percepción de inseguridad	54
Denuncias de delitos.....	55
Población penitenciaria	56
Delitos de mayor incidencia en el distrito.....	57
1.2.2. PRIORIZACIÓN DE DELITOS	58
Muertes violentas	58
Violencia contra mujeres, niñas, niños, adolescentes y los grupos en situación de vulnerabilidad.....	59
Delitos contra el patrimonio	62
1.2.3 MAPA DEL DELITO Y RIESGO	68
2. PROGRAMACIÓN DE ACTIVIDADES OPERATIVA.....	73
Matriz de actividades transversales, objetivos estratégicos y objetivos específicos:.....	73
Asignación de presupuesto para matriz de actividades transversales, objetivos estratégicos y objetivos específicos del PADSC –LAREDO 2022.....	¡Error! Marcador no definido.
3. ANEXOS:.....	80
✓ Acta De Validación De La Propuesta Del Plan De Acción Distrital De Seguridad Ciudadana Laredo 2022.....	80
DIRECTORIO DEL COMITÉ DISTRITAL DE SEGURIDAD CIUDADANA LAREDO 2023.....	83

PRESENTACION

El esfuerzo por la seguridad ciudadana comprende la acción conjunta entre el Estado y la ciudadanía, en este ámbito del Gobierno Local su accionar debe articularse con la Policía Nacional del Perú donde el liderazgo político lo ejerce la autoridad elegida democráticamente y el liderazgo operativo corresponde a la autoridad policial requiriéndose el compromiso de los representantes del poder judicial, ministerio público, educación, salud y la sociedad civil organizada, entre otros.

La criminalidad y la violencia ha sido parte de nuestra convivencia desde el principio de la humanidad y al paso de los años la violencia en nuestra sociedad no ha cambiado de rumbo, nadie tiene la atribución menos el derecho de quitar la vida a la persona y nuestro distrito no es ajeno a este flagelo y enfermedad social que asociado a delitos contra el patrimonio, extorsiones, contra la libertad y violencia familiar, constituyen uno de los problemas principales que afecta la convivencia de la ciudadanía.

Creemos que la educación es prioritaria para disminuir la violencia en nuestra comunidad en razón que un pueblo con educación y cultura será difícil de ser manipulada por la delincuencia, en tal sentido es necesario reforzar el desarrollo humano en convivencia armónica a través de un conjunto de acciones orientadas a organizar a la población a fin de garantizar la seguridad, la paz y tranquilidad ciudadana en nuestro distrito.

La participación de la comunidad en seguridad ciudadana es la activa cooperación de los vecinos para resolver conjuntamente con la Policía los problemas de criminalidad y violencia en los sectores vecinales, compartiendo responsabilidades para la conservación del orden y la tranquilidad, es por ello que el presente Plan de Acción Distrital de Seguridad Ciudadana 2023, ha sido formulado con criterio técnico a fin de normar y operativizar los objetivos, metas y estrategias que permita hacer frente al problema de la delincuencia cuya política de éste Comité es la disminución de la violencia social que afecta la convivencia en nuestra ciudadanía.

ING. MIGUEL ORLANDO CHAVEZ CASTRO
PRESIDENTE DEL COMITÉ DISTRITAL
DE SEGURIDAD CIUDADANA

PLAN DE ACCIÓN DISTRITAL DE SEGURIDAD CIUDADANA DE LAREDO 2023

1. SITUACIÓN ACTUAL DE SEGURIDAD CIUDADANA RESUMEN DEL PROBLEMA.

El distrito de Laredo, no es ajeno al flagelo de la violencia que afecta la convivencia ciudadana, siendo el problema de inseguridad la zona urbana, ante el incremento de delitos, como violencia contra las mujeres y los integrantes de la familia, muertes violentas y delitos contra el patrimonio, así como la extorsión que se materializa en la violencia por amenaza que obliga a la persona a otorgar ventajas económicas; situación que requiere un despliegue policial a fin de contrarrestar y/o desarticular estas organizaciones criminales que silenciosamente están ganando espacio en la localidad.

Según el estudio estadístico realizado en el 2022 los índices más elevados se dan en **Violencia Familiar, Denuncias por lesiones**, siendo estos suscitados por problemas de parejas de acuerdo a la información brindada por la oficina del Centro de Emergencia Mujer. Así mismo dentro de los Fenómenos delictivos, en Delitos contra el patrimonio, el **Hurto simple** tiene un porcentaje no muy elevado, pero sin dejar de ser importante.

ESTRUCTURA DEL PROBLEMA PÚBLICO Árbol del Problema

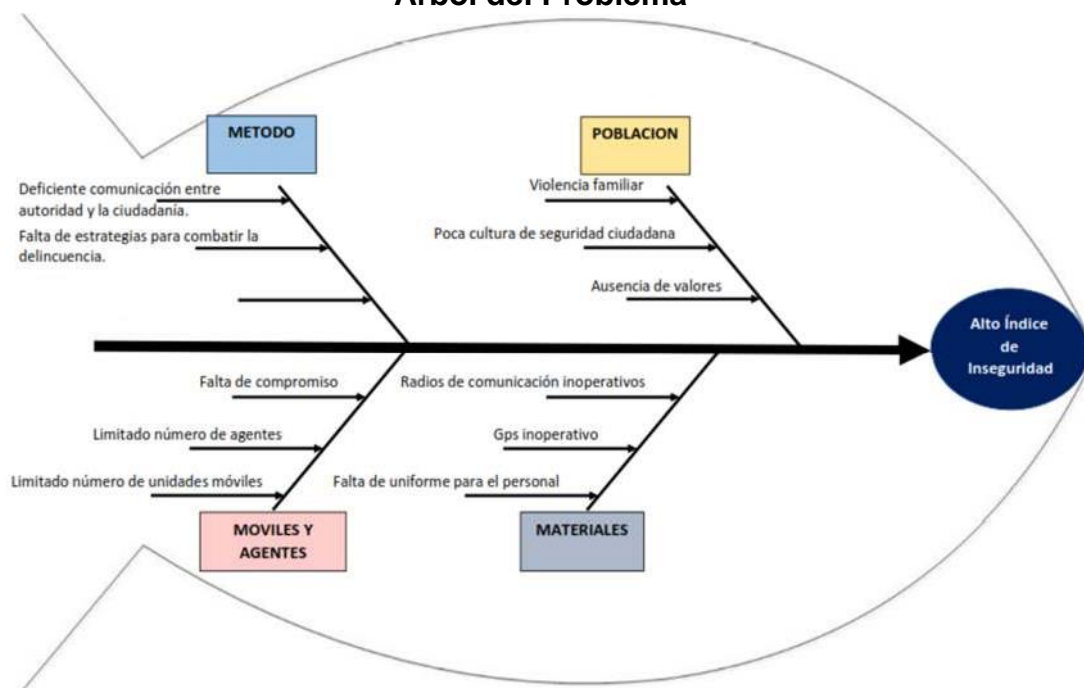


Gráfico Elaborado por la secretaria técnica del CODISEC Laredo

Dentro del enfoque transversal de salud pública en el marzo del 2020, el Perú viene enfrentando la pandemia del Coronavirus (COVID-19), que hasta la fecha viene siendo un problema de salud Mundial. Este virus tiene una alta tasa de contagio y letal a personas vulnerables. El Distrito de Laredo culminó el año 2020 siendo el quinto distrito más afectado entre contagiados y fallecidos de la provincia de Trujillo,

por tal motivo la MDL sigue tomando acciones rápidas, tales como: la implementación de **Normas de Bio Seguridad**, queda restringido el ejercicio de los derechos constitucionales relativos a la libertad, la seguridad personales, la inviolabilidad del domicilio, la libertad de reunión y a de tránsito en el territorio, comprendidos en el inciso 9.11 y 12 del artículo 2 y en el inciso 24, apartado f del mismo artículo de la constitución política del Perú en la vacunación, puestos rápido de vacunación de la COVID-19 en los locales :plaza de armas antigua, plaza de armas nueva, en la actualidad se está apoyando con la brigada COVID para realizar la vacunación a domicilio en el sector rural

En abril del 2021, la Sub gerencia de Seguridad Ciudadana viene prestando apoyo al MINSA y ESSALUD para la seguridad y abastecimiento de las vacunas contra el COVID-19 a nuestra zona urbana y rural.

En el mes de abril del 2022, Laredo estuvo afectado por el Dengue en los cual lo cual el MINSA en conjunto con la municipalidad distrital brindaron campañas de fumigación, limpieza y desinfección en La Merced tercera etapa del distrito.

La Municipalidad Distrital de Laredo, a través del Ing. Miguel Orlado Chávez Castro, Alcalde y Presidente del CODISEC – L, a planificado para el año 2023 la ejecución de:

- Continuar con las campañas de vacunación contra la Covid – 19 (Zona Urbana y Rural).
- Seguir brindando apoyo con la Nueva Planta de Oxígeno Medicinal instalado en el Hospital de Laredo.
- Actividades preventivas, promocionales para la reducción de la anemia en nuestro distrito.

Basados dentro del enfoque transversal de focalización y de fenómenos en el distrito de Laredo para efectos del manejo policial y de patrullaje preventivo está dividido en cuatro (08) sectores, once (11) subsectores y veinticinco (25) cuadrantes, lo que sirve para identificar los puntos críticos y priorizar y focalizar los lugares de mayor incidencia delictiva, formulándose el mapa del delito y el mapa de riesgos que sirven para mejorar el accionar de la PNP y del Serenazgo.

El PADSC-2023-LAREDO al igual que el Plan Regional incluye los criterios de i) la focalización de fenómenos, y de ii) la focalización territorial y descentralizada. La unión de ambos criterios da como consecuencia la priorización de las intervenciones de las instituciones responsables de la implementación y evaluación de la seguridad ciudadana.

Este Enfoque de articulación interinstitucional, es uno de los más débiles, siendo así en muchos casos el causante de la mala funcionalidad de las Secretarías Técnicas Distritales como Provinciales, debido a la poca o nula coordinación y/o comunicación entre los CODISEC, COPROSEC, CORESEC Y CONASEC, así mismo por causas del COVID-19 Y ELAISLAMAMIENTO SOCIAL y/o OBLIGATORIO lo que impide las reuniones para coordinar las actividades propias de nuestra función y poder realizar el Plan de Acción de Seguridad Ciudadana, se empezó a utilizar las plataformas de comunicación virtual, tales como : WhatsApp, Zoom y Meet, respectivamente, las cuales nos facilitan grandemente para la coordinación de las actividades que se pretende realizar con los integrantes del CODISEC Laredo

como son: La Municipalidad Distrital de Laredo, Poder Judicial, Sub Prefectura de Laredo, CEM, Juves, Juntas Vecinales, Ronda Campesinas e instituciones educativas, Castrenses (PNP) y Ministerio Público de la misma forma ocurre con el apoyo que viene dando el COPROSEC Trujillo a nuestra Secretaria Técnica del CODISEC Laredo.

El enfoque de género en el PNSC 2019-2023 concibe al feminicidio, la violencia contra las mujeres integrantes del grupo familiar, la violencia sexual, la trata de personas, la violencia con la comunidad LGTBI y Violencia a Personas Con Discapacidad, como fenómenos que amenazan la seguridad ciudadana.

El distrito de Laredo tiene un número considerable de violencia contra las mujeres e integrantes de la familia, por diferentes motivos, frente a ello la Sub gerencia de Seguridad Ciudadana viene coordinando en conjunto con el CEM LAREDO y la COMISARIA PNP prestando apoyo con móviles y personal de Serenazgo acude a los domicilios afectados por este fenómeno de la violencia, así como para el 2021 el Ministerio Público implemento en el distrito el programa “Botón del Pánico” con el fin de prevenir modalidades de violencia.

- Así mismo, el Instituto Nacional de Estadística e Informática, dio a conocer que en nuestro país el 5,2% de la población (1 millón 575 mil personas) presenta algún tipo de discapacidad. El Registro de Personas con Discapacidad del CONADIS al mes de enero 2022, registra en el Distrito de Laredo 304 personas inscritas, las mismas que han sufrido diferentes formas de violencia, Motivo por el cual para el año 2023 en coordinación con el CEM se viene planificando algunas acciones que puedan ayudar a contra restar este tipo de flagelo social, como serian: Capacitación sobre derechos, leyes de protección y prevención de violencia a personas con discapacidad y población LGTBIQ, Capacitación en lenguajes de señas a personal de atención de las Instituciones Públicas para atención de calidad a personas con discapacidad, Capacitación Laboral y Talleres de Emprendimiento Económico dirigido a Personas con Discapacidad y Población LGTBIQ, Sensibilización a transportistas sobre accesibilidad a los medios de transporte de las personas con discapacidad

Laredo toma en cuenta del enfoque de gestión por resultados, por lo que el servicio de seguridad ciudadana, utilizando los recursos del Programa Presupuestal 0030 “Reducción de delitos y faltas que afectan la seguridad ciudadana” desempeñan un mejor servicio del PATRULLAJE MUNICIPAL POR SECTOR y COMUNIDAD RECIBEN ACCIONES DE PREVENCIÓN EN EL MARCO DEL PLAN DE SEGURIDAD CIUDADANA.

Basados del enfoque de interculturalidad, el distrito de Laredo alberga diversidades de costumbres, culturas, religiones, etc. Lo cual debe tenerse en cuenta para la aplicación de las políticas en seguridad ciudadana y visiones culturales concepciones de bienestar y desarrollo de los diversos, grupos étnicos culturales para la generación de servicios con pertenencia cultural, la promoción de una ciudadanía intercultural, basada en el dialogo, trabajando con la Sub Gerencia de Desarrollo Económico, Sub Gerencia de Educación, Grupos de Danzas Típicas, Asociación de Universitarios Laredinos, entre otros.

Dentro del enfoque de presupuesto y evaluación del mismo, se designa para nuestro presupuesto un monto de 310,170 soles para la ejecución del Plan De Acción Distrital de Seguridad Ciudadana correspondiente para el año 2023.

Seguimiento, es el monitoreo de forma permanente del proceso, avances, objetivos y metas del presente plan, a fin de lograr el resultado que se busca. Perfeccionándose con las siguientes acciones:

Se debe reportar el cumplimiento de cada acción planificada. Información en tiempo real sobre el cumplimiento de las acciones planificadas. Se tome acciones de control en los tiempos más oportunos. De esta acción se encargará la Secretaría Técnica del CODISEC de Laredo.

La evaluación, Es un proceso sistemático que comprende el registro y la valoración de los progresos y los resultados obtenidos en el presente plan, también comprende la publicación de reportes de los avances realizados de las actividades contenidas en el presente plan. Según el marco normativo, la evaluación del PADSC 2023 de Laredo se realiza de forma trimestral debiendo informarse al COPROSEC - Trujillo (Comité Provincial de Seguridad Ciudadana de Trujillo).

1.1. INFORMACIÓN SOCIODEMOGRÁFICA

➤ LEYES QUE CREA EL DISTRITO

a. Creación Como Distrito Laredo

El Caserío de Laredo se elevó a la categoría política de distrito gracias a la voluntad de la Asociación de Propietarios de casas de Laredo y La Merced presidido por don Segundo Ramírez y a la iniciativa del diputado Laredino Dr. Julián Arce Larreta de la célula parlamentaria aprista quién presentó un proyecto de ley logrando su aprobación y expedición de la Ley N° 13792 de fecha 28 de diciembre de 1961 mediante la cual se creó el distrito de Laredo en el Gobierno del Presidente de la República Dr. Manuel Prado Ugarteche.

b. Elevación A La Categoría De Ciudad

La población Laredina había crecido y el pueblo contaba con más viviendas, lo que hizo que las autoridades de la década de 1990, lograran que el Presidente de la República Dr. Alan García Pérez promulgara en Laredo, el 19 de junio 1990, la ley N°25253, por la que se eleva el pueblo a la categoría política de ciudad, ampliando sus límites territoriales.

c. Jurisdicción

CENTRO ADMINISTRATIVO	CENTO POBLADO	CASERÍOS		ANEXO
Ciudad de Laredo	Barraza	Catuay	Bambaz bajo	Las Cocas
	Santo domingo	Sta. Rosa Alta	Caballo Muerto	El Castillo
	Menocucho	Sta. Rosa Baja	San Carlos	Sta. Victoria
	Bello horizonte	Jesús María	San Idelfonso	El Paredón
	Valles sol	Quirihuac I	Campaña La Merced Alta	San Pachusco
		Quirihuac II	Campaña La Merced baja	Ciudad de Dios
		Puente Fierro	Puente Veneno	San Borja

		Cerro Blanco	Conache	Nuevo Barraza
		Galindo	Chacarilla Barraza	Pampas de San Juan
		Cacique	Alto Laredo	Nuevo Laredo
		La Punta	Cerro La Cruz	Bella Vista
		La Carbonera	El Quinto	Bella Victoria
		Las Lomas de Conache	Chanchamayo	Alto Huallaga
		Espino Limón	Algarrobos de Conache	

Fuente: INEI, Censo de población y Vivienda 2007

Fuente: Sistema de Información Geográfica, Sistema de Consulta de Centros Poblados

La existencia de estos Centros Poblados, de los cuales la mayoría tienen la categoría política de caserío, define al Distrito de Laredo como un distrito eminentemente rural en donde se puede desarrollar programas de turismo en el área rural.

Laredo es un distrito de la provincia de Trujillo, comprensión de la Región La Libertad; por su conformación geográfica territorial, está ubicado en una zona rural, por lo que la economía se basa en la agricultura; el mayor volumen de tierras está sembradas de caña de azúcar, de maíz, camotes, espárragos, leguminosas y algunos frutales como la guanábana, piña y fresas.

➤ UBICACIÓN GEOGRAFICA

El distrito de Laredo políticamente pertenece a la provincia de Trujillo, Departamento de La libertad y geográficamente se ubica al Este de la ciudad de Trujillo, en el Valle de Santa Catalina, márgenes derecha e izquierda del río Moche. Surcando el distrito de Este a Oeste.

De acuerdo a la nueva Ley de Ampliación de Límites, Ley N° 25253, modificado el 20 de junio de 1990. Laredo limita con los siguientes distritos:

Nor-Oeste y Norte: Con los distritos de Huanchaco y Simbal.

Este: Con los distritos de Simbal y Poroto.

Sur-Este y Sur: Con el distrito de Poroto, la provincia de Virú y el distrito de Salaverry.

Sur-Oeste y Oeste: Con los distritos de Moche, Trujillo y El Porvenir.

La Oficina de Catastro Urbano de la Municipalidad Distrital de Laredo, precisa (complementando lo antes expuesto) que la ciudad capital del distrito de Laredo presenta los siguientes límites

Por el Norte: Con la zona agro urbana y casas huertas de la Campiña La Merced, que delimita la acequia Winchanzao y con los cultivos de pan llevar del sector San Idelfonso.

Por el Sur: Con el área de cultivo de caña de azúcar (Campo Sacachique), con la Empresa Agroindustrial Laredo S.A. y la ubicación de la Empresa Tableros

Peruanos S.A.

Por el Este: Con áreas de cultivo de caña de azúcar (Campo Jesswiet) de la Empresa Agroindustrial Laredo S.A.

Por el Oeste: Con terrenos de cultivo de pan llevar del sector La Merced y áreas de cultivo de caña de azúcar (Campo La Fortuna) de la Empresa Agroindustrial Laredo S.A.

➤ ALTITUD

La altitud del distrito de Laredo es de 89 m.s.n.m. con una superficie estimada de 335.44 km². y cuya división política es la siguiente: la zona urbana, representada por la ciudad de Laredo que es capital del distrito; y, la zona rural representada por los Centros Poblados: Barraza, Santo Domingo, Bello Horizonte, Menocucho, Valle Sol.

➤ LOCALIZACIÓN

Laredo se localiza geográficamente al Sur de la Línea Ecuatorial en Latitud Sur y Longitud Oeste. La ciudad capital del distrito (ciudad de Laredo) está entre las coordenadas 8° 00' 30" a 8° 08' 30" de la latitud Sur y entre 80° 50'00" a 79° 15'00" de longitud Oeste.

➤ UBICACIÓN

La ciudad de Laredo, como capital de distrito se ubica políticamente en el distrito del mismo nombre, provincia de Trujillo, departamento y región de La Libertad y geográficamente se ubica al Sur-Este de la provincia de Trujillo, margen derecha del río Moche, Valle de Santa Catalina, a unos 15 minutos aproximados desde la ciudad de Trujillo (dependiendo del medio de transporte elegido).

➤ DELIMITACIÓN

Comprende los siguientes sectores:

El Centro Poblado Urbano, conformado por Laredo Pueblo, la más densa del centro urbano, urbanizaciones y asentamientos humanos.

Área Industrial, al Sur de Laredo Pueblo. Considerando como áreas industriales a las fábricas existentes como Tableros Peruanos S.A. y la Empresa Agroindustrial Laredo S.A.

Área Agrourbana, presencia de tierras agrícolas de alto nivel productivo y de Centros Poblados Rurales, como Barraza, Santo Domingo, Galindo, Quirihuac, Bello Horizonte y Menocucho; distribuidos de manera dispersa sobre la zona agrícola y en algunos casos cerca de las zonas arqueológicas, como es el caso de Galindo, Caballo Muerto, Menocucho y Jesús María.

➤ **POBLACIÓN**

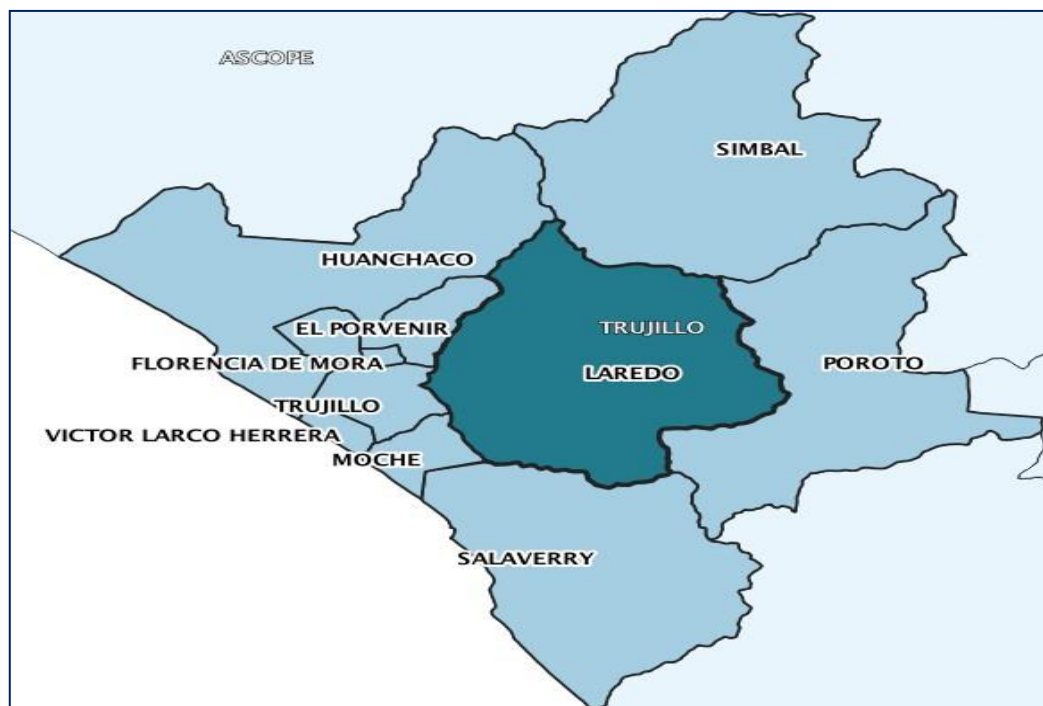
Según la información del INEI, en el año 2017, la población del distrito de Laredo asciende a 37, 206 personas, representando el 3,8% de la población de la provincia Trujillo (970,016 hab.); la proporción de hombres es de 49.3 % y mujeres de 50.7 %.

Entre el año 2007 y 2017, la población de Laredo tuvo una tasa de crecimiento positiva (1.26% anual); siendo el distrito de Huanchaco el que muestra la mayor tasa de crecimiento (4.32%), seguido del distrito de Salaverry con una tasa de crecimiento de 3.15%.

CUADRO DE LA PROVINCIA DE TRUJILLO: POBLACIÓN POR SEXO Y ÁMBITO DE RESIDENCIA, TASA DE CRECIMIENTO Y DENSIDAD POBLACIONAL POR DISTRITOS, 2017.

Departamento Provincia Distrito	Total Poblacional (Hab.)	Población 2017		Residencia		Indicadores demográficos		
		Sexo Hombre	Mujer	Urbano	Rural	Tasa de crecimiento poblacional (%) 1/	Extensión Territorial (Km2)	Densidad poblacional (Hab. / Km2)
Departamento La Libertad	1,778,080	867,936	910,144	1,403,555	374,525	0.95	25,495.4	69.7
Provincia Trujillo	970,016	466,966	503,050	950,048	19,968	1.79	1,768.7	548.5
Trujillo	314,939	148,180	166,759	314,808	131	0.66	39.4	8,001.5
El Porvenir	190,461	91,998	98,643	190,461		3.09	36.7	5,189.7
La Esperanza	189,206	90,952	98,254	189,206		2.22	15.6	12,167.6
Víctor Larco Herrera	68,506	32,215	36,291	68,506		2.08	18.0	3,801.7
Huanchaco	68,409	36,059	32,350	67,832	577	4.32	333.9	204.9
Moche	37,436	18,123	19,313	32,917	4,519	2.33	25.3	1,482.6
Florencia de Mora	37,262	17,955	19,307	37,262		-0.71	2.0	18,724.6
Laredo	37,206	18,356	18,850	28,076	9,130	1.26	335.4	110.9
Salaverry	18,944	9,249	9,695	18,907	37	3.15	295.9	64.0
Simbal	4,061	2,071	1,990	874	3,187	-0.05	390.6	10.4
Poroto	3,586	1,808	1,778	1,199	2,387	-0.04	276.0	13.0

MAPA DEL DISTRITO DE LAREDO



➤ CLIMA

Según el Plan de Desarrollo Metropolitano de Trujillo (P.E. PLANDEMETRU 2000), la ciudad de Laredo presenta un clima semi cálido con estaciones anuales bien definidas y con lluvias deficientes. Con temperaturas media anual de 20° C, en invierno de 11° C y en verano de 30° C.

➤ RECURSOS NATURALES

- ✓ **Recurso Suelo:** Cuenta con una topografía ligeramente plana, en la parte baja del valle y con suave pendiente y variedad de accidentes geográficos hacia la parte alta del valle, por donde el Río Moche surca el distrito de este a oeste.
- ✓ **Hidrología:** El río Moche, que origina un sistema de canales, como La Mochica, El Moro, Quirihuac y Menocucho, las cuales permiten filtraciones, aumentando el nivel de la napa freática. Cercanía a los cauces de las quebradas El león, San Carlos, Santo Domingo, San Idelfonso, los Chinos, Alto de Guitarras y Avendaño, las que constituyen un riesgo en épocas de lluvias.

✓ **Recursos Biológicos**

Flora: Destaca el cultivo de caña de azúcar y productos de pan llevar entre verduras y frutas.

Fauna: Se caracteriza por la crianza de ganado porcino, avícola y vacuno. y una variada fauna silvestre.

✓ **Recursos Mineros**

Por la su composición geomorfológico y la presencia de canteras excelentes para pavimentos y cimentaciones.

➤ **TURISMO**

El distrito Laredo en su amplia extensión rural y urbana, posee un gran potencial turístico, ya que cuenta con numerosas atracciones tanto históricas como naturales. El turismo es una actividad que generaría un gran impacto económico en la zona, si se explotara adecuadamente.

Laredo cuenta con un potencial arqueológico interesante, por desarrollar, como son las Huaca Sacachique, Complejo Caballo Muerto, Huaca de Los Reyes, Galindo, Huaca Huatape, Cerro Oreja, las Terrazas, Huaca de Los Chinos. Mención aparte merecen los Canales de Regadío prehispánicos que forman parte del sistema de riego del valle Santa Catalina, cuya calidad hidráulica es admirable; entre los que destacan la acequia La Mochica con un recorrido de 14 Km., el canal El Moro de evidente manufactura Chimú, la acequia Wichanza que procede de la parte alta del valle con un recorrido total de 30 km.

Existen restos que testimonian la época virreinal, como las ex casas hacienda de Santo Domingo, Laredo y Barraza; la iglesia de Jesús y María, inaugurado en el año 1, 919; el gigante reloj (ubicado encima de la ex casa hacienda Laredo) de construcción Europea que funciona perfectamente; la iglesia Sagrado Corazón de Jesús, ubicada en el anexo de Barraza, e incluso la fábrica de azúcar de la Empresa Agroindustrial Laredo, visitada permanentemente por delegaciones estudiantiles, es otro referente turístico de la "Ciudad Dulce de Laredo".

Para el turismo de aventura se tiene las Quebradas del León, San Idelfonso, Centinela, Vagón, Santo Domingo, etc. Los Cerros Halcón; Guitarras; de los Colorados; Menocucho, etc. Los arenales de San Juan, Santo Domingo y el Río Moche, con sus aguas pocos torrentosas a partir de Menocucho.


En cuanto al turismo recreativo y gastronómico, éste consiste en una oferta aglomerada en la vía Trujillo - Otuzco, paralela al curso del río Moche, está integrada por una veintena de restaurantes y ramadas gastronómicas, las cuales tienen escasos estándares de calidad y no están articuladas a circuitos turísticos locales o regionales.

GALERIA FOTOGRÁFICA DE SITIOS TURISTICOS DE LAREDO

Huaca de Los reyes
GALINDO



Complejo Arqueológico Caballo Muerto



Complejo Arqueológico Cerro Oreja




Complejo Arqueológico Alto de las Guitarras



Casa Hacienda de Laredo



Iglesia Jesús y María de Laredo



Casa Hacienda de Barraza



Laredo Grande Restaurant



Lagunas de Conache Restaurant



Festividades

Laredo tiene un folclore rico, n u t r i d o y variado. Sus costumbres se han configurado como resultado de su génesis y composición social; en su historia.

LAREDO, tiene dentro de sus fiestas más resaltantes tiene tales como:

Fiesta Patronal en homenaje al Señor de la Misericordia, siendo esta celebrada desde el año de 1891 tiempos donde el lugar fue afectado por el fenómeno del niño, siendo casi destruida la totalidad de su población, restituyéndose la celebración en el año de 1991 con el júbilo de sus pobladores y principales autoridades, su día central el día 14 de Setiembre





Fiesta de la Virgen de La Puerta, esta fiesta se lleva a cabo por 2 hermandades, La primera es del **Barrio Tumbes** celebrada entre la última semana de Diciembre y como día principal el 01 de Enero.

La segunda es la celebrada por la hermandad de la Virgen de la Puerta que pertenece a la iglesia Jesús y María, la misma que celebra la fiesta de la Virgen el 15 de Enero, en la plaza de Armas Antigua.

CONACHE

[Carnaval de Conache](#), es un festival que se celebra cada año en la segunda semana del mes de marzo, También conocida como Fiesta de la Cajamarquina, en el pueblo de Conache. Se compone de varias actividades, como la coronación de la reina, y una gran celebración con la antigua bebida llamada Chicha.



BARRAZA

En la segunda semana de octubre se celebra la fiesta Patronal de la Virgen del Rosario, la misma que fue proclamada como patrona de Barraza, formando así parte de las festividades, costumbres y tradiciones del centro poblado de Barraza y en consecuencia del Distrito de Laredo.



SANTO DOMINGO



En la segunda semana de octubre se celebra la fiesta Patronal de Santo Domingo y la Virgen Santa Teresa del niño Jesús, y en honor al primer santo el centro poblado adopta el nombre de Santo Domingo, siendo esta la fiesta más grande del centro poblado, la misma que cuenta con la participación de grupos de Danzas típicas, grupos orquestales, la población en general y autoridades locales y distritales.

MENOCUCHO

Feria Regional de la [Fresa](#), evento considerado como uno de los más importantes de [La Libertad](#) por los productos que se expone cada año y la masiva concurrencia de visitantes que llegan a Menocucho, lugar para disfrutar de la deliciosa fruta como también de sus actividades, cuya celebración se desarrolla entre la última semana del mes de octubre y la primera semana del mes de noviembre de cada



Población

Año	2017	2018	2019	2020	2021
Población de Laredo	36155	36589	37.060	38149	43670
Hombres	18166	18387	18246	18921	21841
Mujeres	17989	18202	18814	19228	21829

Fuente: INEI estimaciones y proyecciones - Repositorio Único Nacional de Información en Salud (Reunis)

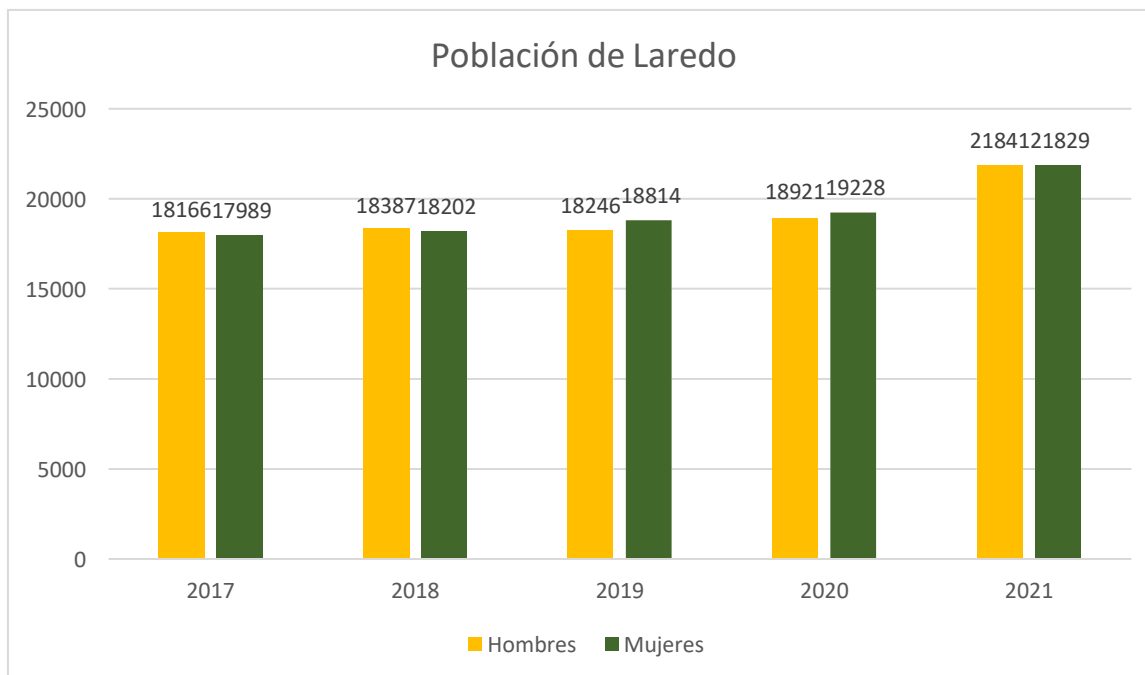


Gráfico Elaborado por la secretaria técnica del CODISEC Laredo

Según REUNIS se estima en que Laredo cuenta con una población de 43,670 habitantes hasta el año 2021, siendo el 49,99 % mujeres y el 50.01% varones.

Población por Grupo de Edades

Edades	Año				
	2017	2018	2019	2020	2021
De 0 a 4 años	2814	2798	2781	3085	3205
De 5 a 9 años	2904	2982	3061	2974	3512
De 10 a 14 años	3052	3054	3056	2801	3199
De 15 a 19 años	3275	3214	3153	2459	2823
De 20 a 59 años	19938	20296	20681	21650	24947
De 60 a + años	4172	4245	4328	5180	5984
Total	36155	36589	37060	38149	43670

Fuente: INEI estimaciones y proyecciones - REUNIS

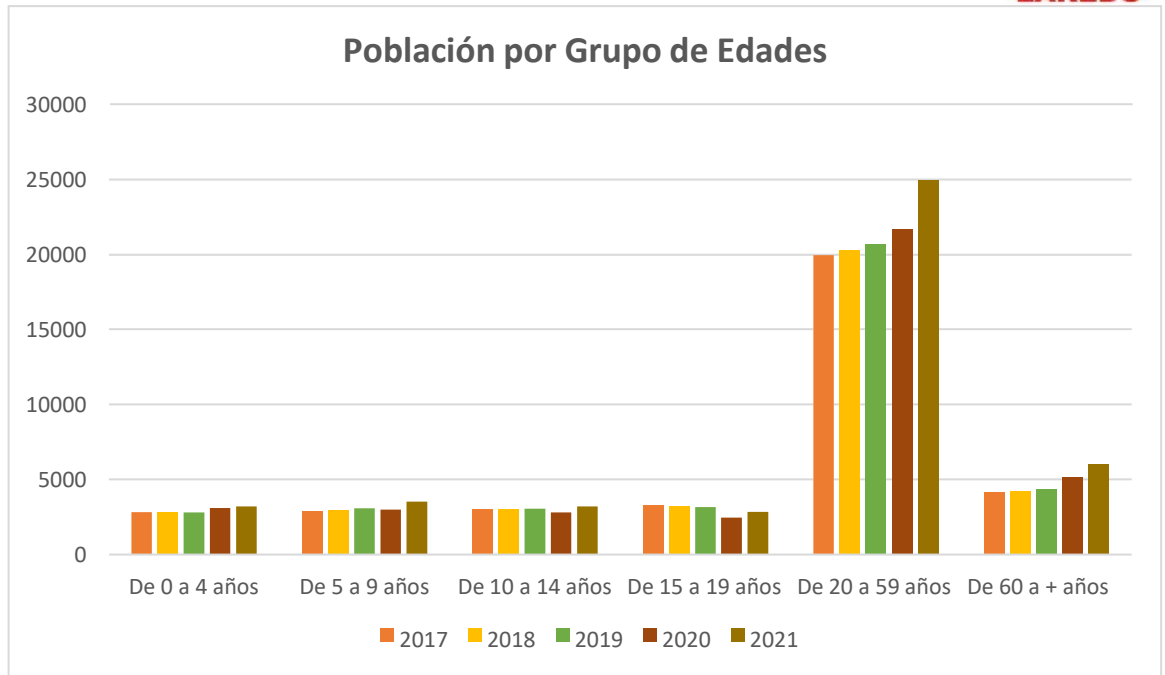


Gráfico Elaborado por la secretaria técnica del CODISEC Laredo

Como se puede observar en el gráfico, la mayor población se agrupa entre las edades de 20 a 59 años siendo estas 24,947 personas, los adultos mayores (de 60 años a +) ocupan el segundo grupo siendo 5,984, llegando a la conclusión que nuestra población es relativamente joven.

➤ **INFORMACION SOCIODEMOGRAFICA POR ANEXOS DEL DISTRITO DE LAREDO**

DEPARTAMENTO	LA LIBERTAD	LA LIBERTAD	LA LIBERTAD	LA LIBERTAD	LA LIBERTAD	LA LIBERTAD	LA LIBERTAD	LA LIBERTAD	LA LIBERTAD
PROVINCIA	TRUJILLO	TRUJILLO	TRUJILLO	TRUJILLO	TRUJILLO	TRUJILLO	TRUJILLO	TRUJILLO	TRUJILLO
DISTRITO	LAREDO	LAREDO	LAREDO	LAREDO	LAREDO	LAREDO	LAREDO	LAREDO	LAREDO
ANEXOS	CATUAY BAJO	MENOCUCHO	SANTA ROSA ALTA	SANTA ROSA BAJA	JESUS MARIA	LAS COCAS	CIUDAD DE DIOS	BELLO HORIZONTE	QUIRIHUAC ALTO (QUIRIHUAC NUEVO)
CODIGO DE UBIGEO Y ANEXOS	1301060002	1301060003	1301060004	1301060007	1301060005	1301060006	1301060008	1301060009	1301060010
POBLACION	100	500	500	100	500	250	500	2500	600
VIVIENDA	20	100	100	30	105	64	100	500	115
AGUA POR RED PUBLICA	Si	si	Si	si	Si	si	Si	si	si
ENERGIA ELECTRICA EN LA VIVIENDA	Si	si	Si	si	Si	si	Si	si	si
DESAGUE POR RED PUBLICA	No	si	No	no	No	no	No	si	si
VIA DE MAYOR USO	carretera asfaltada	carretera asfaltada	carretera asfaltada	carretera asfaltada	carretera asfaltada	carretera asfaltada	camino de herradura / trocha	carretera asfaltada	carretera afirmada
TRANSPORTE DE MAYOR USO	automovil	automovil	automovil	automovil	Automóvil	automovil	a pie	automovil	otro
TIEMPO EN MINUTOS HACIA LA CAPITAL DEL DISTRITO	45	45	45	45	40	25	90	15	15
ALUMBRADO PUBLICO	No	no	No	no	No	no	No	si	no
LOCAL COMUNAL	No	no	No	no	No	no	No	si	no
HOSTAL / ALBERGUE	No	no	No	no	No	no	No	no	no
INSTITUCION EDUCATIVA PRIMARIA	No	no	No	no	No	no	No	no	no
INSTITUCION EDUCATIVA SECUNDARIA	No	no	No	no	No	no	No	no	no
ESTABLECIMIENTO/ PUESTO DE SALUD	No	no	No	no	No	no	No	no	no
PUESTO POLICIAL	No	no	No	no	No	no	No	no	no
LLUVIAS	No	no	No	no	No	no	No	si	no
SEQUIAS	No	no	No	no	No	no	No	no	si
VENDAVALS (VIENTOS FUERTES)	No	no	No	no	No	no	No	si	no
INUNDACIONES	No	no	No	no	No	no	No	no	no
HUAYCOS / ALUDES/ALUVIONES	No	no	No	no	No	no	No	no	no
SISMOS	No	no	No	no	No	no	No	no	no
UN LECHO DE RIO O QUEBRADA	Si	si	Si	si	Si	si	Si	no	si
INCENDIOS Y QUEMAS	No	no	No	no	No	no	No	no	no
CRIANZA DE ANIMALES EN ZONAS URBANAS	Si	si	Si	si	No	no	No	no	no
RELLENOS SANITARIOS	No	no	No	no	No	no	No	no	si
BARRANCOS O PRECIPICIOS	No	no	No	no	No	no	Si	no	no
PISTAS Y VEREDAS EN LA MAYORI DE SUS CALLES Y/O MANZANAS	No	no	No	no	No	no	No	no	si
CANALES DE DRENAJE EN LAS CALLES PARA LA EVACUACION DE LAS AGUA	No	no	No	no	no	no	No	no	no
IDIOMA O LENGUA QUE SE HABLA CON MAYOR FRECUENCIA	castellano	castellano	castellano	castellano	Castellano	castellano	castellano	castellano	castellano

PLAN DE ACCIÓN DISTRITAL DE SEGURIDAD CIUDADANA LAREDO 2023



DEPARTAMENTO	LA LIBERTAD	LA LIBERTAD	LA LIBERTAD	LA LIBERTAD	LA LIBERTAD	LA LIBERTAD	LA LIBERTAD	LA LIBERTAD	LA LIBERTAD	LA LIBERTAD
PROVINCIA	TRUJILLO	TRUJILLO	TRUJILLO	TRUJILLO	TRUJILLO	TRUJILLO	TRUJILLO	TRUJILLO	TRUJILLO	TRUJILLO
DISTRITO	LAREDO	LAREDO	LAREDO	LAREDO	LAREDO	LAREDO	LAREDO	LAREDO	LAREDO	LAREDO
ANEXOS	QUIRIHUAC BAJO (QUIRIHUAC I)	CERRO BLANCO	GALINDO	CABALLO MUERTO	SAN CARLOS	SAN IDELFONSO	CAMPIÑA LA MERCED ALTA	CAMPIÑA LA MERCED BAJA	EL CASTILLO	SANTO DOMINGO
CODIGO DE UBIGEO Y ANEXOS	1301060011	1301060012	1301060013	1301060014	1301060015	1301060016	1301060017	1301060018	1301060022	1301060023
POBLACION	150	880	450	60	1500	750	700	251	250	1300
VIVIENDA	50	220	100	45	800	320	230	100	50	250
AGUA POR RED PUBLICA	Si	si	Si	si	si	no	no	si	no	si
ENERGIA ELECTRICA EN LA VIVIENDA	Si	si	Si	si	si	si	si	si	si	si
DESAGUE POR RED PUBLICA	No	no	No	no	no	no	no	si	no	si
VIA DE MAYOR USO	carretera asfaltada	carretera asfaltada	carretera afirmada	carretera afirmada	carretera afirmada	carretera afirmada	carretera asfaltada	carretera asfaltada	carretera asfaltada	carretera afirmada
TRANSPORTE DE MAYOR USO	automovil	automovil	moto/mototaxi	moto/mototaxi	moto/mototaxi	moto/mototaxi	automovil	automovil	automovil	automovil
TIEMPO EN MINUTOS HACIA LA CAPITAL DEL DISTRITO	25	15	20	10	30	5	5	5	25	15
ALUMBRADO PUBLICO	No	no	Si	si	si	no	no	no	no	no
LOCAL COMUNAL	No	no	No	no	si	no	no	no	no	no
HOSTAL / ALBERGUE	No	no	No	no	no	no	no	no	no	no
INSTITUCION EDUCATIVA PRIMARIA	No	no	No	no	no	no	no	no	no	no
INSTITUCION EDUCATIVA SECUNDARIA	No	no	No	no	no	no	no	no	no	no
ESTABLECIMIENTO/ PUESTO DE SALUD	No	no	No	no	no	no	no	no	no	no
PUESTO POLICIAL	No	no	No	no	no	no	no	no	no	no
LLUVIAS	No	no	No	no	no	no	no	si	no	no
SEQUIAS	No	si	Si	si	no	no	no	no	no	no
VENDAVALS (VIENTOS FUERTES)	No	no	No	no	no	no	no	no	no	no
INUNDACIONES	No	no	No	no	no	no	no	no	no	no
HUAYCOS / ALUDES/ALUVIONES	No	no	No	no	no	no	no	no	no	no
SISMOS	No	no	No	no	no	no	no	no sabe	no	no
UN LECHO DE RIO O QUEBRADA	No	si	Si	si	si	si	si	si	no	si
INCENDIOS Y QUEMAS	No	no	No	no	no	no	no	si	no	no
CRIANZA DE ANIMALES EN ZONAS URBANAS	No	no	No	no	no	no	si	no	no	si
RELLENOS SANITARIOS	No	no	No	no	no	no	no	no	no	no
BARRANCOS O PRECIPICIOS	No	no	No	no	no	no	no	no	no	no
PISTAS Y VEREDAS EN LA MAYORI DE SUS CALLES Y/O MANZANAS	No	no	No	no	no	no	no	no	no	no
CANALES DE DRENAJE EN LAS CALLES PARA LA EVACUACION DE LAS AGUA	No	no	No	no	no	no	no	no	no	no
IDIOMA O LENGUA QUE SE HABLA CON MAYOR FRECUENCIA	castellano	castellano	castellano	castellano	castellano	castellano	castellano	castellano	castellano	castellano

PLAN DE ACCIÓN DISTRITAL DE SEGURIDAD CIUDADANA LAREDO 2023



DEPARTAMENTO	LA LIBERTAD	LA LIBERTAD	LA LIBERTAD	LA LIBERTAD	LA LIBERTAD	LA LIBERTAD	LA LIBERTAD	LA LIBERTAD	LA LIBERTAD
PROVINCIA	TRUJILLO	TRUJILLO	TRUJILLO	TRUJILLO	TRUJILLO	TRUJILLO	TRUJILLO	TRUJILLO	TRUJILLO
DISTRITO	LAREDO	LAREDO	LAREDO	LAREDO	LAREDO	LAREDO	LAREDO	LAREDO	LAREDO
ANEXOS	SAN PACHUSCO	SANTA VICTORIA	EL PAREDON	CONACHE	BARRAZA	CHACARILLA BARRAZA	SAN BORJA	CERRO LA CRUZ	LA CARBONERA
CODIGO DE UBIGEO Y ANEXOS	1301060024	1301060025	1301060026	1301060027	1301060028	1301060029	1301060031	1301060032	1301060033
POBLACION	600	500	32	500	1400	450	250	50	130
VIVIENDA	150	100	11	300	141	145	50	10	40
AGUA POR RED PUBLICA	Si	si	Si	no	Si	si	si	si	si
ENERGIA ELECTRICA EN LA VIVIENDA	Si	si	Si	si	Si	si	si	si	si
DESAGUE POR RED PUBLICA	Si	no	Si	no	Si	no	no	no	no
VIA DE MAYOR USO	carretera asfaltada	carretera asfaltada	carretera asfaltada	camino de herradura / trocha	Carretera asfaltada	carretera afirmada	camino de herradura / trocha	camino de herradura / trocha	carretera asfaltada
TRANSPORTE DE MAYOR USO	automovil	automovil	Automóvil	a pie	moto/mototaxi	omnibus	a pie	a pie	automovil
TIEMPO EN MINUTOS HACIA LA CAPITAL DEL DISTRITO	15	13	13	20	20	20	60	75	25
ALUMBRADO PUBLICO	No	no	No	no	Si	si	no	no	no
LOCAL COMUNAL	No	no	No	no	Si	no	no	no	no
HOSTAL / ALBERGUE	No	no	No	no	No	no	no	no	no
INSTITUCION EDUCATIVA PRIMARIA	No	no	No	no	No	no	no	no	no
INSTITUCION EDUCATIVA SECUNDARIA	No	no	No	no	No	no	no	no	no
ESTABLECIMIENTO/ PUESTO DE SALUD	No	no	No	no	No	no	no	no	no
PUESTO POLICIAL	No	no	No	no	No	no	no	no	no
LLUVIAS	No	no	No	no	no sabe	si	no	no	si
SEQUIAS	No	no	No	no	no sabe	si	no	no	no
VENDAVALS (VIENTOS FUERTES)	No	no	No	no	no sabe	si	no	no	no
INUNDACIONES	No	no	No	no	no sabe	no	no	no	no
HUAYCOS / ALUDES/ALUVIONES	No	no	No	no	no sabe	no	no	no	no
SISMOS	No	no	No	no	no sabe	no	no	no	no
UN LECHO DE RIO O QUEBRADA	Si	si	No	no	Si	si	no	si	si
INCENDIOS Y QUEMAS	No	no	No	no	No	no	no	no	no
CRIANZA DE ANIMALES EN ZONAS URBANAS	Si	no	No	no	No	no	no	si	no
RELLENOS SANITARIOS	No	no	No	no	No	no	no	no	no
BARRANCOS O PRECIPICIOS	No	no	No	no	No	no	si	si	no
PISTAS Y VEREDAS EN LA MAYOR DE SUS CALLES Y/O MANZANAS	No	no	No	no	si	no	no	no	no
CANALES DE DRENAJE EN LAS CALLES PARA LA EVACUACION DE LAS AGUA	No	no	No	no	no	no	no	no	no
IDIOMA O LENGUA QUE SE HABLA CON MAYOR FRECUENCIA	castellano	castellano	Castellano	castellano	Castellano	castellano	castellano	castellano	castellano

PLAN DE ACCIÓN DISTRITAL DE SEGURIDAD CIUDADANA LAREDO 2023



DEPARTAMENTO	LA LIBERTAD	LA LIBERTAD	LA LIBERTAD	LA LIBERTAD	LA LIBERTAD	LA LIBERTAD	LA LIBERTAD	LA LIBERTAD
PROVINCIA	TRUJILLO	TRUJILLO	TRUJILLO	TRUJILLO	TRUJILLO	TRUJILLO	TRUJILLO	TRUJILLO
DISTRITO	LAREDO	LAREDO	LAREDO	LAREDO	LAREDO	LAREDO	LAREDO	LAREDO
ANEXOS	EL QUINTO	LAS LOMAS DE CONACHE	CHANCHAMAYO	CACIQUE	PAMPAS DE SAN JUAN	ESPIÑO LIMÓN	LA PUNTA	NUEVO LAREDO
CODIGO DE UBIGEO Y ANEXOS	1301060034	1301060035	1301060036	1301060037	1301060038	1301060039	1301060040	1301060042
POBLACION	100	110	65	100	250	60	120	500
VIVIENDA	25	35	22	35	200	25	30	220
AGUA POR RED PUBLICA	Si	No	no	si	si	no	si	no
ENERGIA ELECTRICA EN LA VIVIENDA	Si	Si	si	si	si	si	si	si
DESAGUE POR RED PUBLICA	No	No	si	no	no	no	no	no
VIA DE MAYOR USO	camino de herradura / trocha	camino de herradura / trocha	camino de herradura / trocha	camino de herradura / trocha	camino de herradura / trocha	camino de herradura / trocha	camino de herradura / trocha	carretera asfaltada
TRANSPORTE DE MAYOR USO	a pie	Acemila	a pie	a pie	automovil	a pie	a pie	automovil
TIEMPO EN MINUTOS HACIA LA CAPITAL DEL DISTRITO	35	15	80	60	20	20	25	5
ALUMBRADO PUBLICO	No	No	no	no	no	no	no	no
LOCAL COMUNAL	No	No	no	no	no	no	no	no
HOSTAL / ALBERGUE	No	No	no	no	no	no	no	no
INSTITUCION EDUCATIVA PRIMARIA	No	No	no	no	no	no	no	no
INSTITUCION EDUCATIVA SECUNDARIA	No	No	no	no	no	no	no	no
ESTABLECIMIENTO/ PUESTO DE SALUD	No	No	no	no	no	no	no	no
PUESTO POLICIAL	No	No	no	no	no	no	no	no
LLUVIAS	No	No	no	no	no	si	no	no
SEQUIAS	No	No	no	no	no	si	si	si
VENDAVALS (VIENTOS FUERTES)	No	No	no	no	no	si	no	si
INUNDACIONES	No	No	no	no	no	no	no	no
HUAYCOS / ALUDES/ALUVIONES	No	No	no	no	no	no	no	no
SISMOS	No	No	No	no	no	si	no	no
UN LECHO DE RIO O QUEBRADA	No	No	No	no	si	si	no	no
INCENDIOS Y QUEMAS	No	No	No	no	no	no	no	no
CRIANZA DE ANIMALES EN ZONAS URBANAS	No	No	No	no	no	no	no	no
RELLENOS SANITARIOS	No	No	No	no	no	no	no	no
BARRANCOS O PRECIPICIOS	No	No	No	no	no	no	no	no
PISTAS Y VEREDAS EN LA MAYORIA DE SUS CALLES Y/O MANZANAS	No	No	no	no	no	no	no	no
CANALES DE DRENAJE EN LAS CALLES PARA LA EVACUACION DE LAS AGUA	No	No	no	no	no	no	no	no
IDIOMA O LENGUA QUE SE HABLA CON MAYOR FRECUENCIA	Castellano	Castellano	Castellano	castellano	castellano	Castellano	castellano	castellano

PLAN DE ACCIÓN DISTRITAL DE SEGURIDAD CIUDADANA LAREDO 2023



DEPARTAMENTO	LA LIBERTAD	LA LIBERTAD	LA LIBERTAD	LA LIBERTAD
PROVINCIA	TRUJILLO	TRUJILLO	TRUJILLO	TRUJILLO
DISTRITO	LAREDO	LAREDO	LAREDO	LAREDO
ANEXOS	BELLAVISTA	BELLA VICTORIA	SAGRADO CORAZON DE JESUS(ALTO HUALLAGA)	LOMAS DE QUIRIHUAC
CODIGO DE UBIGEO Y ANEXOS	1301060043	1301060044	1301060045	1301060046
POBLACION	200	35	100	30
VIVIENDA	40	15	70	30
AGUA POR RED PUBLICA	si	si	si	no
ENERGIA ELECTRICA EN LA VIVIENDA	si	si	si	no
DESAGUE POR RED PUBLICA	no	no	no	no
VIA DE MAYOR USO	camino de herradura / trocha	camino de herradura / trocha	carretera afirmada	carretera asfaltada
TRANSPORTE DE MAYOR USO	a pie	a pie	a pie	automovil
TIEMPO EN MINUTOS HACIA LA CAPITAL DEL DISTRITO	60	90	30	35
ALUMBRADO PUBLICO	no	no	no	no
LOCAL COMUNAL	no	no	no	no
HOSTAL / ALBERGUE	no	no	no	no
ESTABLECIMIENTO/ PUESTO DE SALUD	no	no	no	no
PUESTO POLICIAL	no	no	no	no
LLUVIAS	no	no	si	no
SEQUIAS	no	no	si	no
VENDA VALES (VIENTOS FUERTES)	no	no	si	no
INUNDACIONES	no	no	no	no
HUAYCOS / ALUDES/ALUVIONES	no	no	no	no
SISMOS	no	no	no	no
UN LECHO DE RIO O QUEBRADA	si	no	si	no
INCENDIOS Y QUEMAS	no	no	no	no
CRIANZA DE ANIMALES EN ZONAS URBANAS	no	no	no	no
RELLENOS SANITARIOS	no	no	no	no
BARRANCOS O PRECIPICIOS	no	no	no	no
PISTAS Y VEREDAS EN LA MAYOR DE SUS CALLES Y/O MANZANAS	no	no	no	no
CANALES DE DRENAJE EN LAS CALLES PARA LA EVACUACION DE LAS AGUA	no	no	no	no
IDIOMA O LENGUA QUE SE HABLA CON MAYOR FRECUENCIA	castellano	castellano	castellano	Castellano

Según El Sistema de Información Geográfica, Sistema de Consulta de Centros Poblados del INEI, se obtuvo información que se detalla en los cuadros de los diferentes centros poblados que pertenecen a Laredo, de acuerdo al **Censos Nacionales 2017: XII de Población, VII de Vivienda y III de Comunidades Indígenas**

Fuente: Sistema de Información Geográfica, Sistema de Consulta de Centros Poblados.

Link: <http://sige.inei.gob.pe/test/atlas/>

POBLACIÓN

AÑO	2020	2021	2022 Enero y Mayo
POBLACIÓN DE LAREDO	38,149	43,670	44,440
HOMBRES	18,921	21,841	23,042
MUJERES	19,228	21,829	21,398

Fuente: INEI estimaciones y proyecciones – Repositorio Único Nacional de Información en Salud (Reunis)

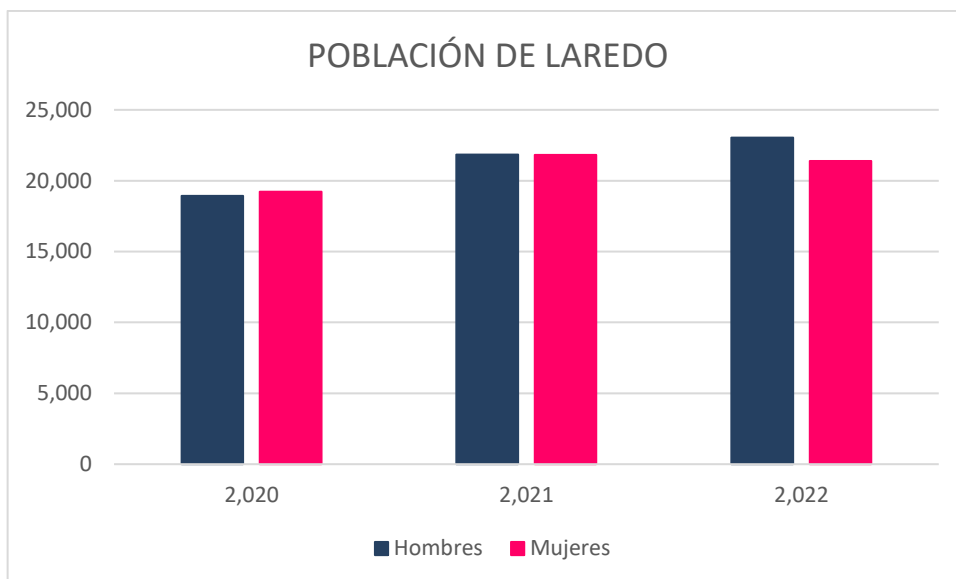


Gráfico: Elaborado por la secretaría técnica del CODISEC - LAREDO

Según REUNIS se estima en que Laredo cuenta con una población de 44, 440 habitantes hasta el año 2,022, siendo el 44,99% mujeres y 50,01% varones

POBLACION POR GRUPO DE EDADES

EDADES	AÑO		
	2021	2021	2022
DE 0 a 4 años	3,085	3,205	3,723
DE 5 a 9 años	2,974	3,512	3,475
DE 10 a 14 años	2,801	3,199	3,423
DE 15 a 19 años	2,459	2,823	3,017
DE 20 a 59 años	21,650	24,947	24,242
De 60 a + años	5,180	5,984	6,560
TOTAL	38,149	43,670	44,440

Fuente: INEI estimaciones y proyecciones - REUNIS

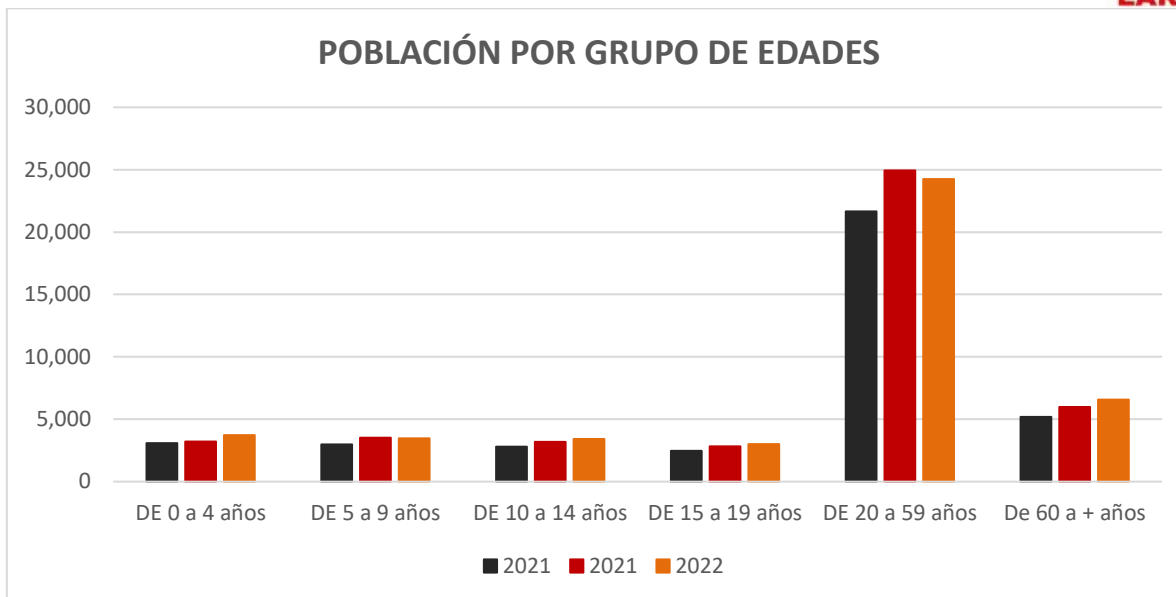


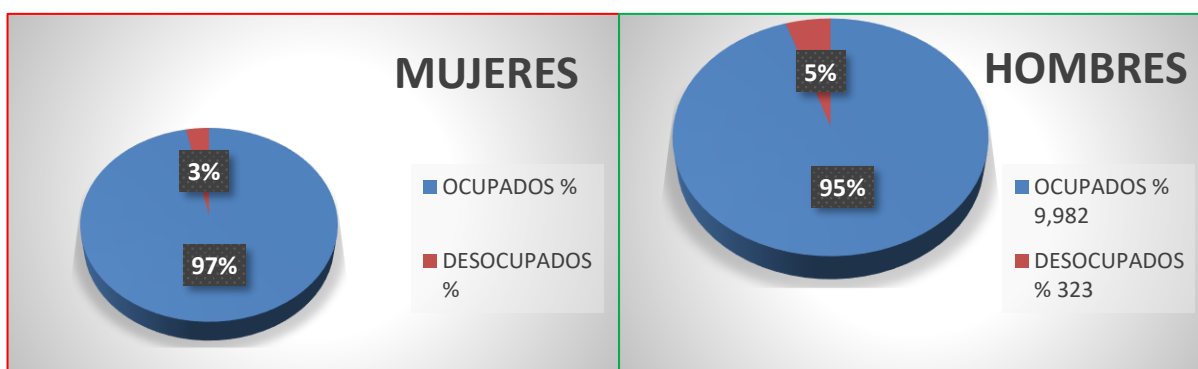
Gráfico: elaborado por la Secretaria Técnica del CODISEC - LAREDO.

Como se puede observar en el gráfico, la mayor población se agrupa entre las edades de 20 a 59 años siendo estas 24,242 personas, los adultos mayores (de 60 años a +) ocupan el segundo lugar siendo 6,650, llegando a la conclusión que nuestra población es relativamente joven.

Empleo

POBLACIÓN ECONOMICAMENTE ACTIVA SEGÚN SEXO DEL DISTRITO DE LAREDO 2017

	NIVEL DE EMPLEO		TOTAL
	OCUPADOS %	DESOCUPADOS %	
MUJERES	9,982	323	10,305
HOMBRES	5,644	299	5,943
TOTAL	15,626	622	16,248



El gráfico nos muestra que la población económicamente activa agrupadas por sexo, es relativamente mayor en el sexo de masculino, mientras que en la tasa de desocupados los números son casi similares.

POBLACION ECONOMICAMENTE ACTIVA SEGÚN SEXO, RURAL Y URBANO DEL DISTRITO DE LAREDO 2017

NIVEL DE EMPLEO					
PEA URBANO/ RURAL	HOMBRES OCUPADOS	HOMBRES DESOCUPADOS	MUJER OCUPADA	MUJER DESOCUPADA	TOTAL PEA
URBANA	7,382	292	4,634	265	12,016
RURAL	2,600	31	1,010	34	3,610
TOTAL	9,982	323	5,644	299	15,626

FUENTE: INEI – Censos Nacionales 2017: Resultados definitivos de la PEA 2017, se considera PEA de 14 años a mas edad.

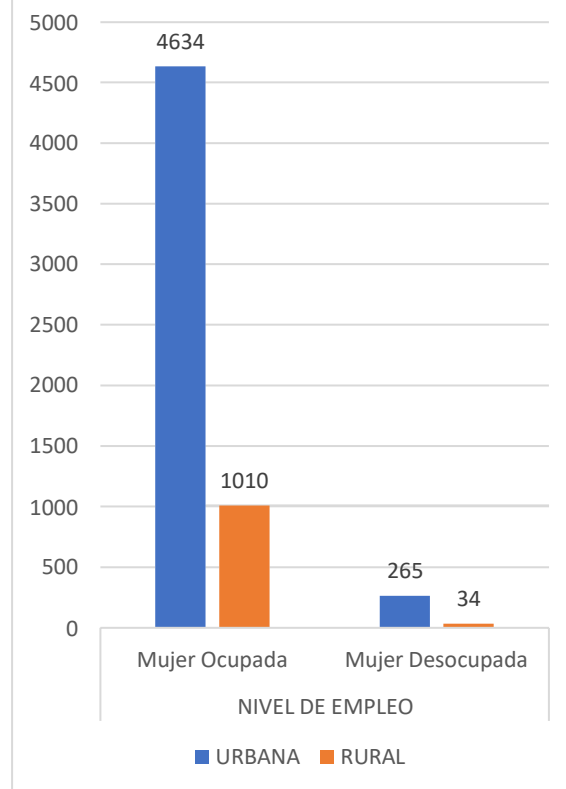
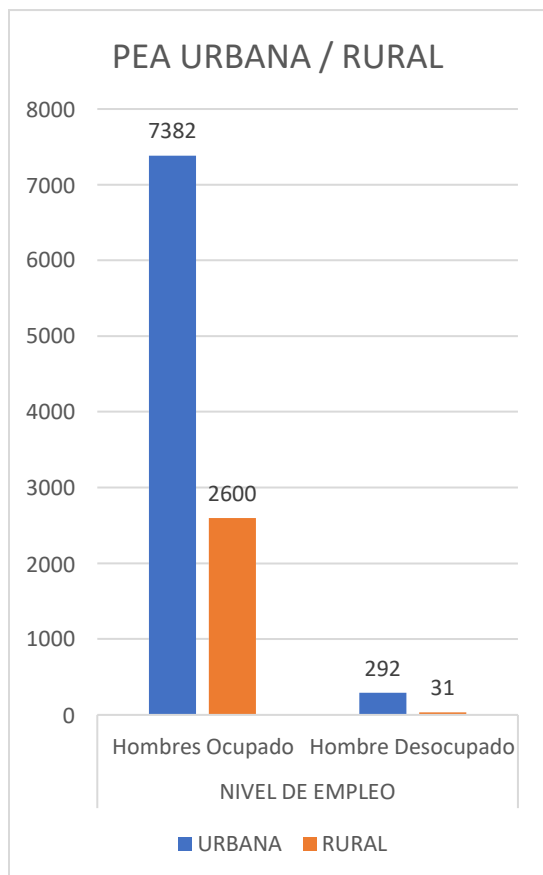


Gráfico Elaborado por la Secretaria Técnica del CODISEC Laredo

PEA (Población Económicamente Activa) Según Rama Económica

RAMA ECONOMICA	PEA	%
Sector Primario	3205	21.0
Agricultura, ganadería, avícola y pesca	3123	20.0
Explotación de minas y canteras	82	1.0
Sector Secundario	2736	18.0
Industria manufacturera	1454	9.3
Construcción	1219	7.8
Suministros de Electricidad, gas, agua y gestión de desechos	48	0.9
Sector Terciario	9063	58.0
Comercio	2250	14.5
Venta repuestos y reparación de vehículos auto	300	1.9
Transporte y almacenamiento	1903	12.2
Actividades de alojamiento y de servicios de comida	1112	7.1

Actividades profesionales, científicas y técnicas	443	2.8
Actividades de servicios administrativos y de apoyo	502	3.2
Enseñanza	812	5.2
Actividades de atención en salud humana y de asistencia	350	2.2
Otras actividades de atención	1391	8.9
Desocupados	622	4.00
PEA. TOTAL	15262	100.0

Fuente: Sub Gerencia de Desarrollo Económico Local de la MDL. La Población en Edad de Trabajar (PET) considera a las personas de 14 y más años de edad. INEI - Censos Nacionales 2017: XII de Población, VII de Vivienda y III de Comunidades Indígenas.

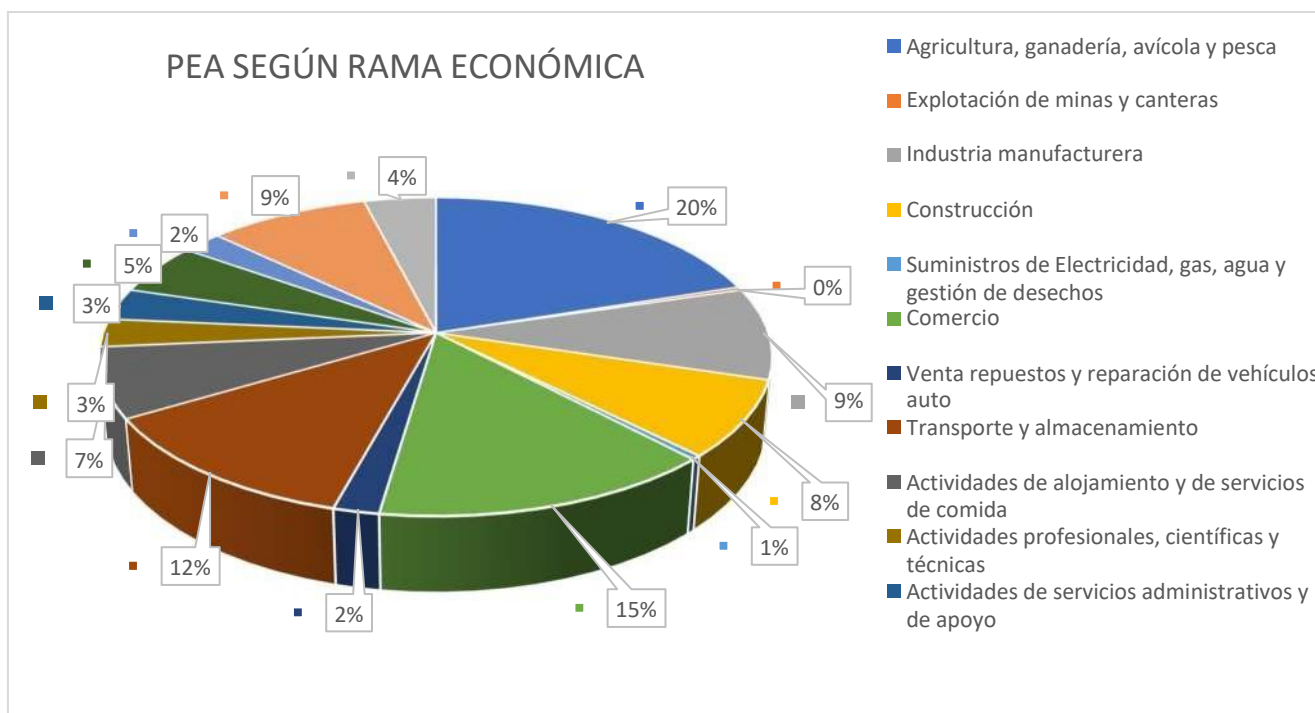


Gráfico Elaborado por la Secretaria Técnica del CODISEC Laredo

Conforme al gráfico de la Población Económicamente Activa según la rama que desempeñan tanto hombres como mujeres de 14 años a más en el distrito de Laredo, se establece que un mayor porcentaje está dedicado a Agricultura, ganadería, avícola y pesca, ocupando está el 20% de la PEA de nuestra localidad, considerándose un 4% de personas desocupadas.

Economía

La Libertad: Valor Agregado Bruto por Años, según Actividades Económicas Valores a Precios Constantes de 2017 (Miles de soles)

Actividades	2015	2016	2017	2018	2019
Agricultura, Ganadería, Caza y Silvicultura	2,872,620	2,914,461	2,931,963	3,390,023	3,785,548
Pesca y Acuicultura	61,374	98,353	144,906	217,561	158,002
Extracción de Petróleo, Gas y Minerales	2,467,507	2,247,029	2,229,884	1,856,957	1,643,067
Manufactura	3,243,016	3,210,588	3,267,170	3,623,356	3,577,138
Electricidad, Gas y Agua	226,151	243,686	221,864	218,544	226,525
Construcción	1,343,518	1,280,123	1,218,974	1,202,765	1,433,715
Comercio	2,200,796	2,262,398	2,290,933	2,363,468	2,423,257
Transporte, Almacen., Correo y Mensajería	1,273,849	1,302,582	1,353,312	1,410,562	1,452,237
Alojamiento y Restaurantes	494,899	506,558	508,762	532,783	556,444

Telecom. y Otros Serv. de Información	905,737	994,168	1,104,041	1,196,165	1,289,429
Administración Pública y Defensa	944,544	993,610	1,024,723	1,075,544	1,115,850
Otros Servicios	4,240,722	4,394,789	4,501,026	4,744,071	4,968,731
Valor Agregado Bruto	20,274,733	20,448,345	20,797,558	21,831,799	22,629,943

Fuente: Instituto Nacional de Estadística e Informática Con información disponible al 15 de diciembre del 2020

DISTRITO DE LAREDO: PRINCIPALES PRODUCTOS AGRÍCOLAS

CULTIVO	Siembras (Ha)	Cosecha (Ha)	Rendimiento (Kg/Ha)	Producción (Tn)
Palto	22.50	248.00	10197.38	2528.95
Maracuyá	49.50	8.00	9776.25	78.21
Fresa	16.00	16.00	20875.00	334.00
Maíz Amarillo	450.50	433.50	9028.84	3914.00
Maíz Chala	743.00	825.00	56361.21	46498.00
Yuca	160.00	128.00	19460.94	2491.00
Lechuga	70.00	78.00	27165.38	2118.90
Apio	34.00	37.00	27829.73	1029.70
Porro	38.00	39.50	23217.72	917.10
Cebolla China	45.00	53.50	27899.07	1492.60
Col o Repollo	59	76.50	28178.52	2155.66
TOTAL	1687.50	1943.00	259990.04	63558.12

Fuente: Datos de Gerencia de Desarrollo Económico MDL

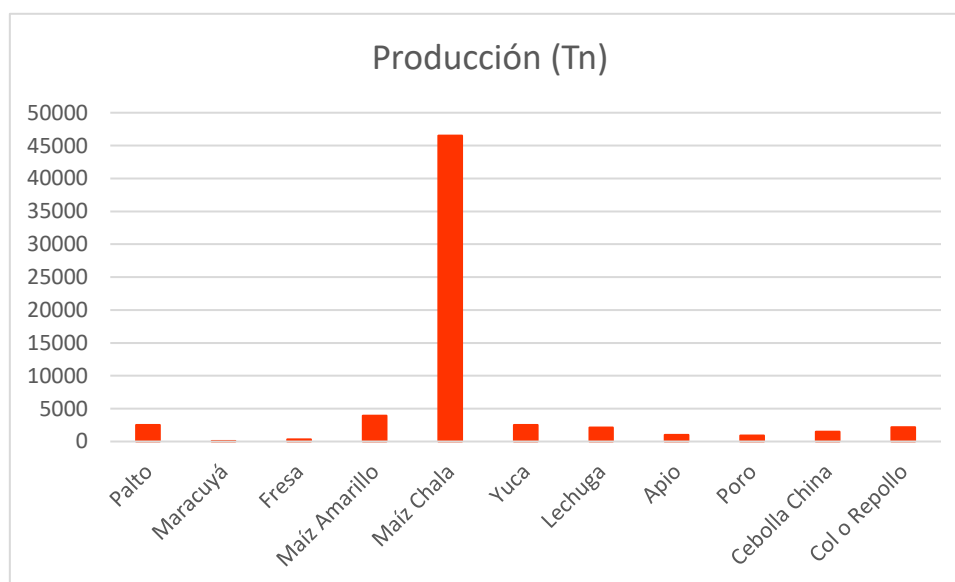


Gráfico Elaborado por la Secretaria Técnica del CODISEC Laredo

Laredo es un distrito agropecuario donde se cultivan una diversidad de productos agrícolas y agroindustriales que generan un movimiento comercial importante, y dinámica económica importante cuyos flujos comerciales tienen por destino la ciudad de Trujillo.

Las cadenas productivas más importantes identificadas en este sector, son paltas, maíz amarillo duro, maíz- chala, yuca, entre otros de mayor significación.

Educación.

ALUMNOS MATRICULADOS EN EL SISTEMA EDUCATIVO POR TIPO DE GESTIÓN 2020 - 2022

NIVEL EDUCATIVO	2020		Total	2021		Total	2022 (enero - mayo)	
	Pública	Privada		Pública	Privada		Pública	Privada
Inicial Cuna Jardín	303	27	330	274	0	274	266	16
Inicial Jardín	1,321	421	1,742	1,365	289	1,654	1,375	291
Inicial Jardín no Escolarizada	226	19	245	224	15	239	213	0
Primaria	4,575	3,609	8,184	3,591	944	4,535	3,501	935
Secundaria	2,032	556	2,588	2,167	583	2,750	2,183	638
CEBA BASICA	238	47	285	0	0	0	0	0
Alternativa								
Superior Tecnológico	275	0	275	0		0	0	0
TOTAL	8,970	4,679	13,649	7,621	2,180	9,452	7,538	1,880

Fuente :-Servicios Educativos – ESCALE – Unidad estadística Educativa
<http://escale.minedu.gob.pe/padron-de-ieee>
 -Unidad de Gestión Educativa Local N°02

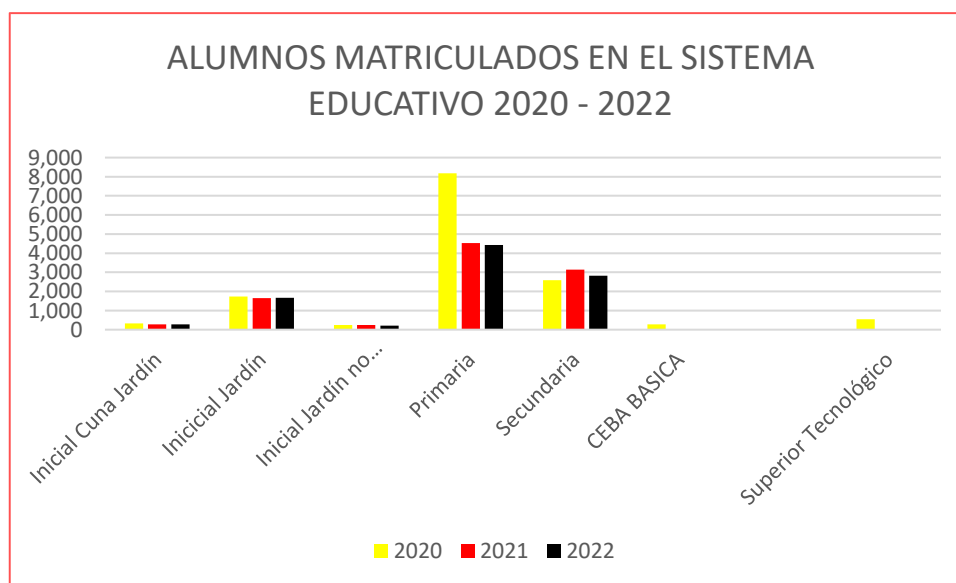
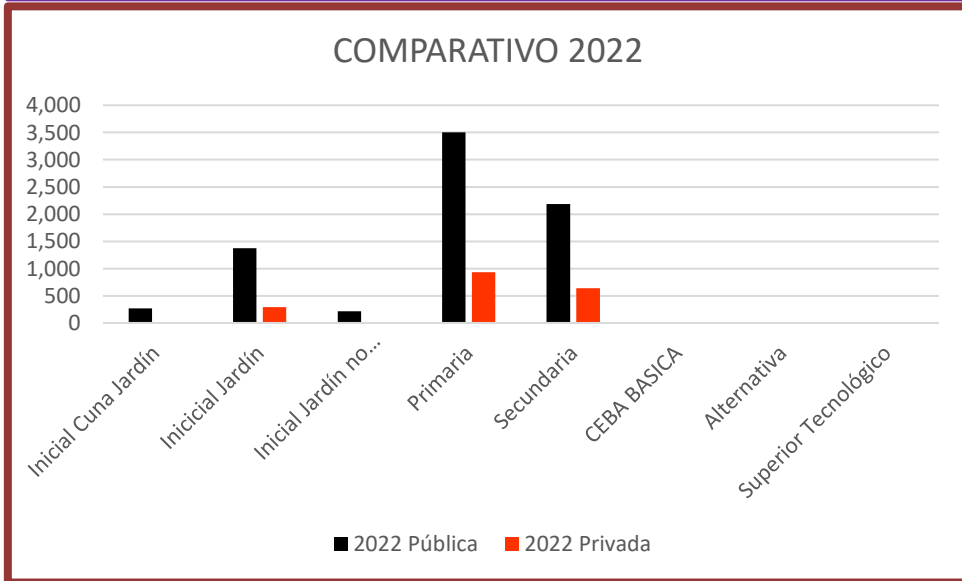
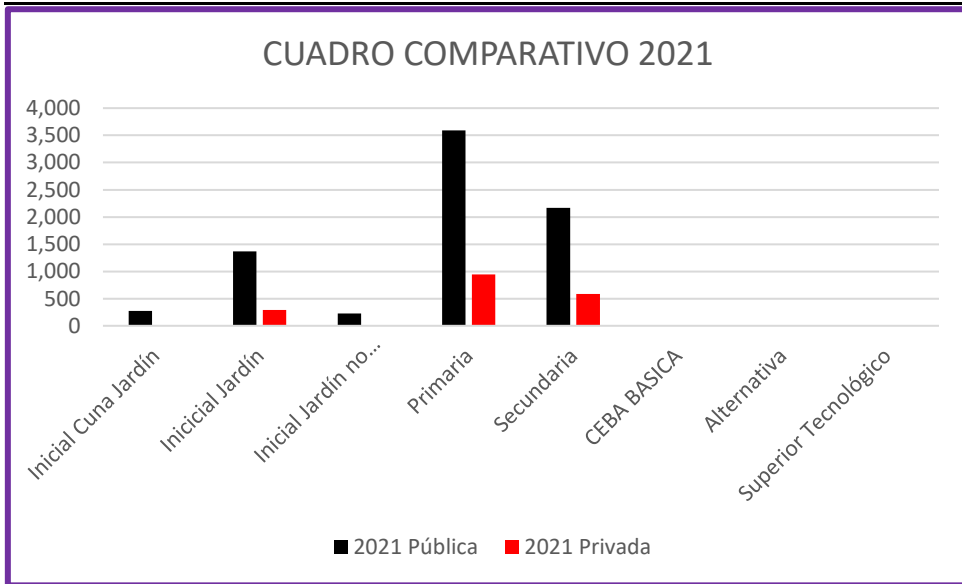
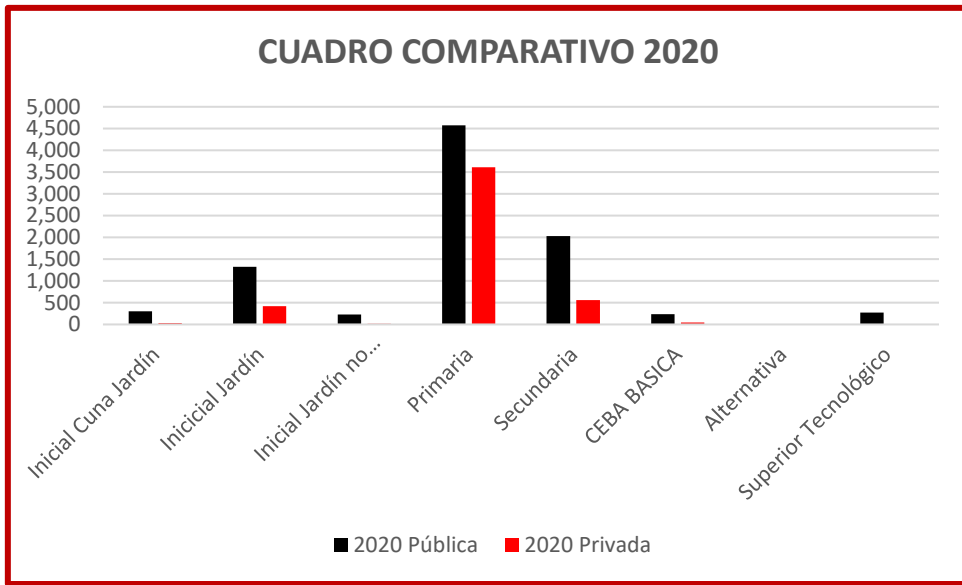


Gráfico Elaborado por la Secretaria Técnica del CODISEC Laredo

De acuerdo al gráfico mostrado, en la gestión privada, en los niveles de Inicial Jardín y Primaria se visualiza una baja considerable de alumnos en comparación al año 2020, mientras que, en la gestión pública, nivel primario también se puede ver también una baja considerable, los motivos pueden ser diversos (Pandemia, educación virtual, economía, etc.) sin saber con exactitud las razones.

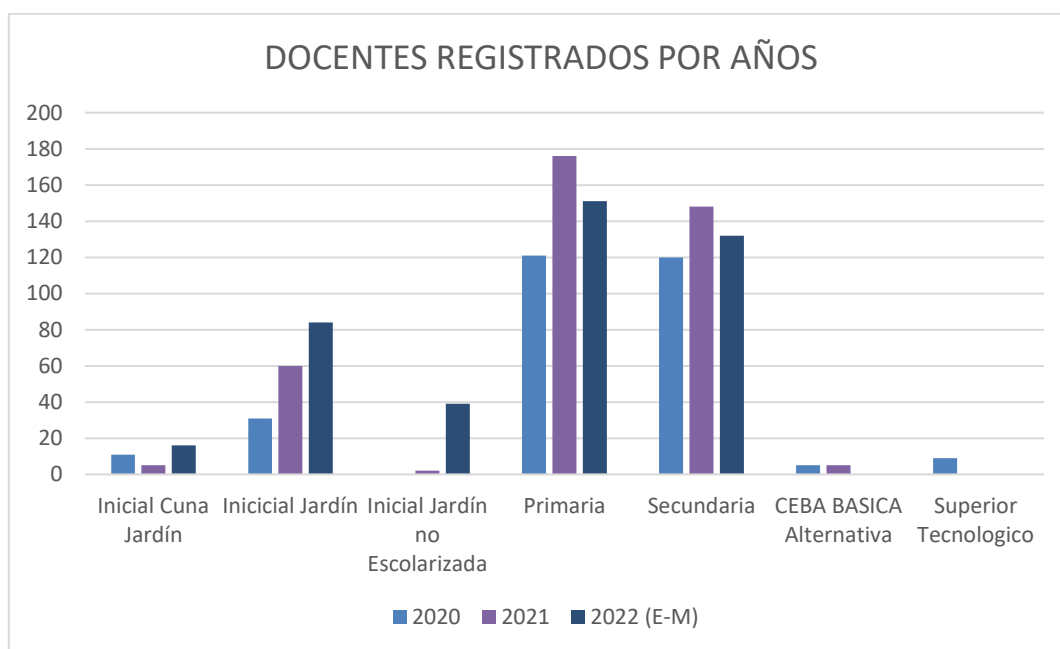
ANALISIS: Siendo los centros educativos en el sector público de mayor aceptación al sector privado. en los años 2020, 2021 y mayo 2022



DOCENTES REGISTRADOS EN EL SISTEMA EDUCATIVO POR TIPO DE GESTIÓN 2017 – 2021

NIVEL EDUCATIVO	2020			2021			2022 (E-M)		
	Pública	Privada	Total	Pública	Privada	Total	Pública	Privada	Total
Inicial Cuna Jardín	11	3	14	5	1	6	16	3	19
Inicial Jardín	31	34	65	60	18	78	84	29	113
Inicial Jardín no Escolarizada	0	0	0	2	1	3	39	0	39
Primaria	121	54	175	176	15	191	151	54	205
Secundaria	120	63	183	148	8	156	132	30	162
CEBA BASICA Alternativa	5	3	8	5	1	6	0	0	0
Superior Tecnológico	9	0		0	0	0	0	0	0
TOTAL	297	157	454	396	44	440	422	116	538

Fuente : Servicios Educativos – ESCALE – Unidad estadística Educativa <http://escale.minedu.gob.pe/padron-de-iiie>
 -Unidad de Gestión Educativa Local N°02



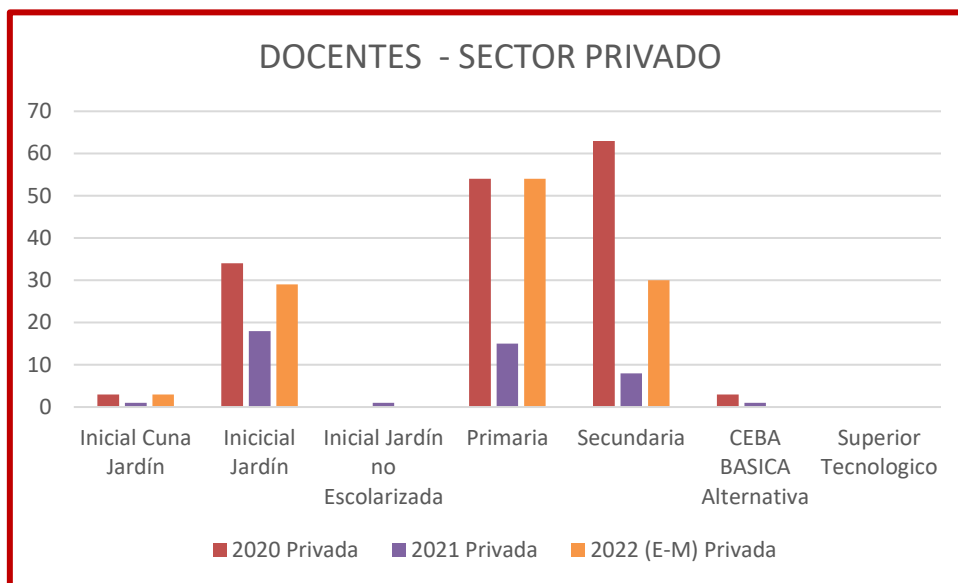


Gráfico Elaborado por la Secretaria Técnica del CODISEC Laredo

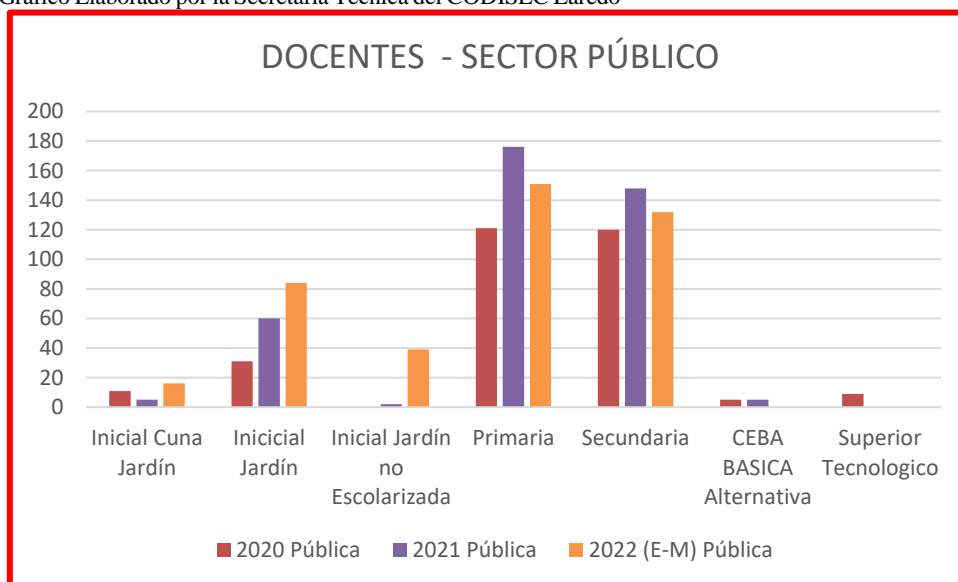


Gráfico Elaborado por la Secretaria Técnica del CODISEC Laredo

En los datos estadísticos se nos muestra que los docentes registrados para la gestión pública a incrementado, en los niveles de Inicial Jardín, Primaria y Secundaria, mientras que en la gestión Privada hay un descenso.

INSTITUCIONES EDUCATIVAS E INSTITUTOS QUE CUENTA EL DISTRITO DE LAREDO

NIVEL INICIAL NO ESCOLARIZADO

No111mbre	Gestión / Dependencia	Dirección
ANGELITOS DE JESUS	Pública - Sector Educación	CALLE LIBERTAD 133 MZ A LOTE 11-12
BARRAZA	Pública - Sector Educación	BARRAZA
BELLAVISTA	Pública - Sector Educación	CONACHE
CASITA DEL SABER	Pública - Sector Educación	CARRETERA A SIMBAL KM.24
CLEMENTINA PERALTA DE ACUÑA	Privada - Instituciones Benéficas	LAS DUNAS DE CONACHE MZ C LOTE 12
CORAZON DE JESUS	Pública - Sector Educación	CALLE LAS MARGARITAS 253
DIVINO NIÑO	Pública - Sector Educación	CALLE SAN PEDRO MZ Z LOTE 5
GOTITAS DE AMOR	Pública - Sector Educación	VICTOR RAUL VICTOR RAUL B MZ 17
JOSEP LAMMER	Pública - Sector Educación	SAN PACHUSCO
LA MERCED	Pública - Sector Educación	CAMPIÑA LA MERCED
LAS COCAS	Pública - Sector Educación	PUENTE QUIRIHUAC
LAS SEMILLITAS	Pública - Sector Educación	GALINDO
MI MUNDO FELIZ	Pública - Sector Educación	CIUDAD DE DIOS
MIS AMIGUITOS	Pública - Sector Educación	SAN BORJA
MIS CAPULLITOS	Pública - Sector Educación	CAMPIÑA LA MERCED
MIS JUGUETES	Pública - Sector Educación	SANTA VICTORIA
MIS TESORITOS	Pública - Sector Educación	CALLE MAURO ALCÁNTARA MZ B LOTE 7
NIÑO JESUS	Pública - Sector Educación	CENTENARIO MZ H LOTE 24
RINCON DE LOS SUEÑOS	Pública – Municipalidad	MZ C LOTE 37 ETAPA I
SAN CARLOS	Pública - Sector Educación	SAN CARLOS
TESORITOS DE JESUS	Pública - Sector Educación	VILLA GARCIA

Fuentes: <http://identicole.minedu.gob.pe/colegio/39413860#informacion-general>

Sub gerencia de Educación, cultura, juventud y deportes

<http://escale.minedu.gob.pe/padron-de-iiee>

NIVEL INICIAL CUNA JARDIN

Nombre	Gestión / Dependencia	Dirección	Director	Número telefónico
108 VIRGEN DE LA PUERTA	Pública - Sector Educación	AVENIDA LOS INCAS S/N	VARGAS CASTILLO LAURA VICTORIA	950018751
1633 MI JESUS	Pública - Sector Educación	CALLE PROLONG LA MAR S/N	DELGADO BENITES, DORIS OLINDA	958574484
1705 CORAZON DE JESUS	Pública - Sector Educación	CALLE JULIA PINOCHETTI S/N MZ K LOTE 18	REYES GONZALEZ ROXANA MILAGRITOS	948213779
1706	Pública - Sector Educación	CARRETERA FCO BOLOGNESI S/N	VASQUEZ VASQUEZ, FLOR MARIA	947903261
1722 ANGELITOS DE QUIRIHUAC	Pública - Sector Educación	QUIRIHUAC S/N	MARCHAN RUIZ, PATRICIA SOLEDAD	972919361
1734	Pública - Sector Educación	CARRETERA CERRO BLANCO S/N	CHENG AMAYA, MARIBEL LIDUVINA	966209409
1773	Pública - Sector Educación	CALLE LAS PALMERAS S/N	REYES MORENO, DENIS VALERIA	999879348
1781	Pública - Sector Educación	CALLE RAMON CASTILLA - CONACHE S/N	DEZA GOZZER, MARIA ANGELICA	946842165
1789 LUZ ANGELICA URIOL SANCHEZ	Pública - Sector Educación	JESUS MARIA S/N	VALLEJO FERNANDEZ, ROSA MARITZA	942147386
2024 SEMILLITAS DE JESUS	Pública - Sector Educación	MZ H LOTE 8	MUEDAS CERRON, MARIA DEL PILAR	961003882
2128 MARISCAL ANDRES AVELINO CACERES	Pública - Sector Educación	PAMPAS DE SAN JUAN S/N	LA PORTILLA YUPANQUI MANUEL	949008279
2129	Pública - Sector Educación	SAN CARLOS S/N	BECERRA MEDINA, MARIA MAGDALENA	974883289
223 LOS PLOMITOS	Pública - Sector Educación	JIRON SAN ANTONIO 217-233	TELLO HERNANDEZ SANDRA HORTENSIA	966723689
2265 ANGELITOS DE VALLE SOL	Pública - Sector Educación	VALLE SOL S/N MZ J LOTE 17	MORENO ZAVALETA, ZENAIIDA ANITA	948905989
80045 NUEVO FISCAL	Pública - Sector Educación	CALLE UNION 445	TICONA ARROYO MAITZA DEL ROSARIO	949700026
80694 JESUS EL GRAN MAESTRO	Pública - Sector Educación	CARRETERA INTERIOR KM 26	LUYO BARRAZA, LUIS ALBERTO	955664292
80810	Pública - Sector Educación	CAMPIÑA LA MERCED	MORENO UTRILLA, WILSON AMERICO	943276764
80835	Pública - Sector Educación	CARRETERA GALINDO S/N	RODRIGUEZ ZARATE, HUGO	963330148
80943 SAGRADO CORAZON DE MARIA	Pública - Sector Educación	AVENIDA LOS INCAS 556-558 MZ T	AGUILAR SUAREZ, ROXANA KARINA	949813610
81523 JOSE IGNACIO CHOPITEA	Pública - Sector Educación	AVENIDA LA MERCED S/N	SILVESTRE RODRIGUEZ, LUISA FREDESVINDA	986346235

PLAN DE ACCIÓN DISTRITAL DE SEGURIDAD CIUDADANA LAREDO 2023



81605 SAN ILDEFONSO	Pública - Sector Educación	AVENIDA EL ANGEL S/N MZ W LOTE 11 ETAPA III	TIRADO ACOSTA, ROMULO MAXIMO	948315525
ANTENOR ORREGO ESPINOZA	Pública - Sector Educación	CALLE SAN JOSE 871	LEON PRETEL HOMERO LENIN	951559196
CENTENO SUR	Privada - Particular	AVENIDA PUENTE FIERRO 01	CHACÓN SANCHEZ DE CENTENO MARIA LILIANA	
CRECIENDO CONTIGO	Privada - Particular	CALLE LA MERCED 357	BERROCAL GOMEZ MARIBEL ROXANA	
CUNA DE INTELLECTUALES	Privada - Particular	AVENIDA ANTENOR ORREGO 140	ROJAS ZUMARAN DE CARDENAS MELVA ROSA	
DAVID LIVINGSTONE	Privada - Particular	AVENIDA JULIAN ARCE LARRETA 178 MZ F LOTE 10	AGREDA GUEVARA COSMAN POLICAR	
DIVINO JESUS	Privada - Particular	JIRON CHALETS MZ A LOTE 04	URQUIZA VALLE LUIS ORLANDO	
EL DIVINO MAESTRO	Privada - Particular	JIRON SAN IGNACIO 629	POLO HUALCACOLQUI JULIO BERNILDO	435108
ESTRELLITAS DE JESUS	Privada - Particular	CALLE TALARA 47	SALDAÑA ANGULO DE MALCA SANTOS YOLANDA	
INMACULADA VIRGEN DE LA PUERTA DE LAREDO	Privada - Particular	AVENIDA JULIAN LARRETA 25-INTF.01	VIDAL GELDRES ROSARIO DEL PILAR	
JESUS Y MARIA	Privada - Particular	CALLE LA MERCED 194	BAZAN CALDERON EMPERATRIZ MARÍA LUISA	435847
JOSE FAUSTINO SANCHEZ CARRION	Privada - Particular	AVENIDA LUIS CONDEMARIN S/N MZ A LOTE 01	AGUIRRE GONZALEZ CARLOS	
LOUIS PASTEUR	Privada - Particular	CALLE TERCER CORREDOR MZ A LOTE 12	RICHARD ORLANDO CORCUERA BRICEÑO	
MARIA INMACULADA CONCEPCION	Privada - Particular	AVENIDA SAN IGNACIO 786-789-793	JUAN PATRICIO URBANO HIDALGO	
NIKOLA TESLA SCHOOL	Privada - Particular	CALLE SAN JOSE 367	DIAZ BACILIO LIDA KELLY	
NIÑO JESUS	Pública - En convenio	AVENIDA MARTINES DEL 32 S/N MZ J LOTE 10	JACQUELINE MARISOL VARE PELAEZ	
NUEVOS PASOS	Privada - Particular	SAN CARLOS	SICHE CASTILLO CARMEN ELIZABETH	
WILLIAM CAREY	Privada - Particular	CALLE ARTIDORO AVILA SN	SEGUNDO FAREL VILLARREAL JARA	313076

Fuentes: <http://identicole.minedu.gob.pe/colégio/39413860#informacion-general>

Sub gerencia de Educación, cultura, juventud y deportes

<http://escale.minedu.gob.pe/padron-de-iiie>

NIVEL INICIAL CUNA JARDIN

Nombre	Gestión / Dependencia	Dirección	Director	Número telefónico
06 LOS CUADRITOS	Pública - Sector Educación	AVENIDA TRUJILLO S/N	RAMOS SEMINARIO GIOVANNA MARIEL	956679884
1774 DIVINO SEÑOR DE LA MISERICORDIA	Pública - Sector Educación	CARRETERA A SIMBAL KM 24	PIÑIN RAMIREZ, AMPARO DEL ROSARIO	972920081
LA CASITA DE MISS OLI	Privada - Particular	JIRON SAN IGNACIO 307	ALFARO MORENO DE LUJAN EMPERATRIZ HERMINIA	

Fuentes: <http://identicole.minedu.gob.pe/colegio/39413860#informacion-general>

Sub gerencia de Educación, cultura, juventud y deportes

<http://escale.minedu.gob.pe/padron-de-iiie>

CEBA

Nombre	Gestión / Dependencia	Dirección	Director
CEBA - ANTENOR ORREGO ESPINOZA	Pública - Sector Educación	JIRON SAN JOSE 870	REYNA BOCANEGRA JESUS LEONCIO
CEBA - MARIANO MELGAR	Privada - Particular	CALLE O' DONOVAN 03	PINCHI RAMIREZ MAX

Fuentes: <http://identicole.minedu.gob.pe/colegio/39413860#informacion-general>

Sub gerencia de Educación, cultura, juventud y deportes

<http://escale.minedu.gob.pe/padron-de-iiie>

NIVEL PRIMARIA

Nombre	Gestión / Dependencia	Dirección	Director	Número telefónico
2128 MARISCAL ANDRES AVELINO CACERES	Pública - Sector Educación	PAMPAS DE SAN JUAN S/N	LA PORTILLA YUPANQUI MANUEL	949008279
2265 ANGELITOS DE VALLE SOL	Pública - Sector Educación	VALLE SOL S/N MZ J LOTE 17	MORENO ZAVALA, ZENaida ANITA	948905989
80044 SAN MARTIN DE PORRES	Pública - Sector Educación	CALLE PROLOG SANCHEZ CARRION S/N	TICONA ARROYO MAITZA DEL ROSARIO	949700026
80045 NUEVO FISCAL	Pública - Sector Educación	CALLE UNION 445	LUYO BARRAZA, LUIS ALBERTO	955664292
80694 JESUS EL GRAN MAESTRO	Pública - Sector Educación	CARRETERA INTERIOR KM 26	MORENO UTRILLA, WILSON AMERICO	943276764
80810	Pública - Sector Educación	CAMPIÑA LA MERCED	RODRIGUEZ ZARATE, HUGO	963330148
80835	Pública - Sector Educación	CARRETERA GALINDO S/N	GUANILO NÚÑEZ, CONSUELO SALOMÉ	999333878
80869 ALMIRANTE MIGUEL GRAU SEMINARIO	Pública - Sector Educación	CALLE MARIA PARADO DE BELLIDO MZ B LOTE 2	RAMIREZ SANCHEZ DANIEL	986336658
80942 LEONCIO PRADO GUTIERREZ	Pública - Sector Educación	CERRO BLANCO S/N	EUSTAQUIO CHAVEZ MARITZA LUZ	950819920
80943 SAGRADO CORAZON DE MARIA	Pública - Sector Educación	AVENIDA LOS INCAS 556-558 MZ T	AGUILAR SUAREZ, ROXANA KARINA	949813610
81523 JOSE IGNACIO CHOPITEA	Pública - Sector Educación	AVENIDA LA MERCED S/N	SILVESTRE RODRIGUEZ, LUISA FREDERVINDA	986346235
81524	Pública - Sector Educación	JIRON PIZARRO 100	PEREDA LOYOLA HECTOR WILLY	982180997
81525 FORTUNATO GANOZA	Pública - Sector Educación	CALLE LAS PALMERAS S/N	ACOSTA AMADOR, ELI BENJAMIN	949701928
81526 VICTOR GANOZA PLAZA	Pública - Sector Educación	AVENIDA LA MARINA S/N	PAJARES CHAVEZ ARSENIO DEMETRIO	959288666
81583 LA MERCED	Pública - Sector Educación	AVENIDA JOSE IGNACIO CHOPITEA S/N	OTINIANO REYES BRICEYDA	936653930
81604 JOSE WATANABE VARAS	Pública - Sector Educación	JESUS MARIA S/N	HERRERA SAAVEDRA ROBERTO CARLOS	966047859

PLAN DE ACCIÓN DISTRITAL DE SEGURIDAD CIUDADANA LAREDO 2023



81605 SAN ILDEFONSO	Pública - Sector Educación	AVENIDA EL ANGEL S/N MZ W LOTE 11 ETAPA III	TIRADO ACOSTA, ROMULO MAXIMO	948315525
ANTENOR ORREGO ESPINOZA	Pública - Sector Educación	CALLE SAN JOSE 871	LEON PRETEL HOMERO LENIN	951559196
CENTENO SUR	Privada - Particular	AVENIDA PUENTE FIERRO 01	CHACON SANCHEZ DE CENTENO MARIA LILIANA	
CRECIENDO CONTIGO	Privada - Particular	CALLE LA MERCED 357	BERROCAL GOMEZ MARIBEL ROXANA	
DAVID LIVINGSTONE	Privada - Particular	AVENIDA JULIAN ARCE LARRETA 178 MZ F LOTE 10	AGREDA GUEVARA COSMAN POLICAR	
DIVINO JESUS	Privada - Particular	JIRON CHALETS MZ A LOTE 04	URQUIZA VALLE LUIS ORLANDO	
EL DIVINO MAESTRO	Privada - Particular	JIRON SAN IGNACIO 629	POLO HACACOLQUI JULIO BERNILDO	435108
INMACULADA VIRGEN DE LA PUERTA DE LAREDO	Privada - Particular	AVENIDA JULIAN LARRETA 25-INTF.01	VIDAL GELDRES ROSARIO DEL PILAR	
JESUS Y MARIA	Privada - Particular	CALLE NICOLAS DEL PASO MZ D LOTE 3	BAZAN CALDERON EMPERATRIZ	435546
JOSE FAUSTINO SANCHEZ CARRION	Privada - Particular	AVENIDA LUIS CONDEMARIN S/N MZ A LOTE 01	AGUIRRE GONZALEZ CARLOS JOSE	435369, 446229
LOUIS PASTEUR	Privada - Particular	CALLE TERCER CORREDOR MZ A LOTE 12	RICHARD ORLANDO CORCUERA BRICEÑO	
MARIA INMACULADA CONCEPCION	Privada - Particular	AVENIDA SAN IGNACIO 786-789-793	JUAN PATRICIO URBANO HIDALGO	693459
MARIANO MELGAR	Privada - Particular	CALLE O' DONOVAN 03	CORRA PEREZ MARIO	
WILLIAM CAREY	Privada - Particular	CALLE ARTIDORO AVILA SN	SEGUNDO FAREL VILLARREAL JARA	313076

Fuentes: <http://identicole.minedu.gob.pe/colegio/39413860#informacion-general>

Sub gerencia de Educación, cultura, juventud y deportes

<http://escale.minedu.gob.pe/padron-de-iiee>

NIVEL SECUNDARIA

Nombre	Gestión / Dependencia	Dirección	Director	Número telefónico
2128 MARISCAL ANDRES AVELINO CACERES	Pública - Sector Educación	PAMPAS DE SAN JUAN S/N		
80694 JESUS EL GRAN MAESTRO	Pública - Sector Educación	CARRETERA INTERIOR KM 26	MORENO UTRILLA, WILSON AMERICO	943276764
80869 ALMIRANTE MIGUEL GRAU SEMINARIO	Pública - Sector Educación	CALLE MARIA PARADO DE BELLIDO MZ B LOTE 2	RAMIREZ SANCHEZ DANIEL	986336658
81524	Pública - Sector Educación	JIRON PIZARRO 100	PEREDA LOYOLA HECTOR WILLY	982180997
81526 VICTOR GANOZA PLAZA	Pública - Sector Educación	AVENIDA LA MARINA S/N	PAJARES CHAVEZ ARSENIO DEMETRIO	959288666
81583 LA MERCED	Pública - Sector Educación	AVENIDA JOSE IGNACIO CHOPITEA S/N	OTINIANO REYES BRICEYDA	936653930
ANTENOR ORREGO ESPINOZA	Pública - Sector Educación	JIRON SAN JOSE 870	LEON PRETEL HOMERO LENIN	951559196
DIVINO JESUS	Privada – Particular	JIRON CHALETS MZ A LOTE 04	URQUIZA VALLE LUIS ORLANDO	
EL DIVINO MAESTRO	Privada – Particular	JIRON SAN IGNACIO 629	POLO HACACOLQUI JULIO BERNILDO	435108
JESUS Y MARIA	Privada – Particular	CALLE NICOLAS DEL PASO MZ D LOTE 3	BAZAN CALDERON EMPERATRIZ	435546
JOSE FAUSTINO SANCHEZ CARRION	Privada – Particular	AVENIDA LUIS CONDEMARIN S/N MZ A LOTE 01	AGUIRRE GONZALEZ CARLOS JOSE	435369, 446229
LOUIS PASTEUR	Privada – Particular	CALLE TERCER CORREDOR MZ A LOTE 12	RICHARD ORLANDO CORCUERA BRICEÑO	
MARIA INMACULADA CONCEPCION	Privada – Particular	AVENIDA SAN IGNACIO 786-789-793	RAMOS URIOL LOURDES FLAVIANA	
MARIANO MELGAR	Privada – Particular	CALLE O' DONOVAN 03	CORRA PEREZ MARIO	

Fuentes: <http://identicole.minedu.gob.pe/colegio/39413860#informacion-general>

Sub gerencia de Educación, cultura, juventud y deportes

<http://escale.minedu.gob.pe/padron-de-iiie>

NIVEL SUPERIOR

Nombre	Nivel / Modalidad	Gestión / Dependencia	Dirección	Director	Número telefónico
LAREDO	Superior Tecnológica	Pública - Sector Educación	PASAJE 28 DE JULIO MZ C LOTE 13	Dr. José Javier Díaz Pezo	946530809

Fuentes: <http://identicole.minedu.gob.pe/colegio/39413860#informacion-general>

Sub gerencia de Educación, cultura, juventud y deportes

<http://escale.minedu.gob.pe/padron-de-iiie>

DISTRITO DE LAREDO: PROBLEMÁTICA EDUCATIVA POR UGEL - 2019

PROBLEMA	NÚMERO DE CASOS	%	MEDIDAS ADOPTADAS
Deserción Escolar	0	0	No se ha detectado
Embarazo en edad escolar	0	0	No se ha detectado
Consumo de alcohol y droga	0	0	No se ha detectado
Pandillaje escolar	0	0	No se ha detectado
Violencia familiar	0	0	No se ha detectado
Maltrato escolar – profesor alumno	14	4.67 %	Charlas de sensibilización del director y Coordinador de TOE. Medidas correctivas si el caso amerita.
Acoso escolar o bullying	8	0.1 %	Mayor control de parte del docente de aula o tutor. Mayor vigilancia de parte de auxiliares de educación. Charlas a los padres de familia para orientar la crianza de los hijos
Violación Sexual	0	0	No se ha detectado
Escasa participación de los padres de familia.	6558	60 %	Charlas de orientación a los padres de familia por I.E.

Fuente: UGEL N° 01 El Porvenir – Información Solicitada con Oficio N° 003-2020-MDL-CODISEC-ST.

DISTRITO DE LAREDO: PROBLEMÁTICA EDUCATIVA POR UGEL - 2020

PROBLEMA	NÚMERO DE CASOS	%	MEDIDAS ADOPTADAS
Deserción Escolar	2	5%	Cambio de domicilio por migración a Europa
Embarazo en edad escolar	0	0	
Consumo de alcohol y droga	0	0	
Pandillaje escolar	0	0	
Violencia familiar	0	0	
Maltrato escolar – profesor alumno			
Acoso escolar o bullying			
Violación Sexual	0	0	
Escasa participación de los padres de familia.	8	30 %	

Fuente: UGEL N° 01 El Porvenir – Información Solicitada con Oficio N° 08-2021-MDL-CODISEC-ST.

DISTRITO DE LAREDO: PROBLEMÁTICA EDUCATIVA POR UGEL – 2021

PROBLEMA	NÚMERO DE CASOS	%	MEDIDAS ADOPTADAS
Deserción Escolar	505	1.03%	Sensibilización a las familias y estudiantes sobre la importancia de la EBR
Embarazo en edad escolar	02	0.02%	Escuela de padres, conferencia de padres MINSA/CEM/DEMUNA
Consumo de alcohol y droga	12	0.03%	Escuela de padres, conferencia de padres MINSA/CEM/DEMUNA
Pandillaje escolar	1	0.003%	Escuela de padres, conferencia de padres MINSA/CEM/DEMUNA
Violencia familiar	18	0.004%	Escuela de padres, conferencia de padres MINSA/CEM/DEMUNA
Maltrato escolar – profesor alumno	05	0.01 %	Talleres de prevención contra la violencia escolar. Asistencia Técnica sobre abordaje de violencia.
Acoso escolar o bullying	01	0.00002 %	Talleres de prevención contra la violencia escolar. Asistencia Técnica sobre abordaje de violencia.
Violación Sexual	0	0%	Talleres de prevención contra la violencia escolar. Asistencia Técnica sobre abordaje de violencia.
Escasa participación de los padres de familia.	20	20 %	Sensibilización a los padres de familia sobre la importancia de su rol en el proceso educativo de sus hijos.

Fuente: UGEL N° 01 El Porvenir – Información Solicitada con Oficio N° 0079-2021-MDL-CODISEC-ST.

DISTRITO DE LAREDO: PROBLEMÁTICA EDUCATIVA POR UGEL – 2022 (Enero – Mayo)

PROBLEMA	NÚMERO DE CASOS	%	MEDIDAS ADOPTADAS
Deserción Escolar	33	0%	
Embarazo en edad escolar	0	0%	
Consumo de alcohol y droga	0	0%	
Pandillaje escolar	0	0%	
Violencia familiar	0	0%	
Maltrato escolar – profesor alumno	0	0%	
Acoso escolar o bullying	0	0%	
Violación Sexual	0	0%	
Escasa participación de los padres de familia.	0	0%	

Fuente: UGEL N° 01 El Porvenir – Información Solicitada con Oficio N° 0057-2022-MDL-CODISEC-ST.

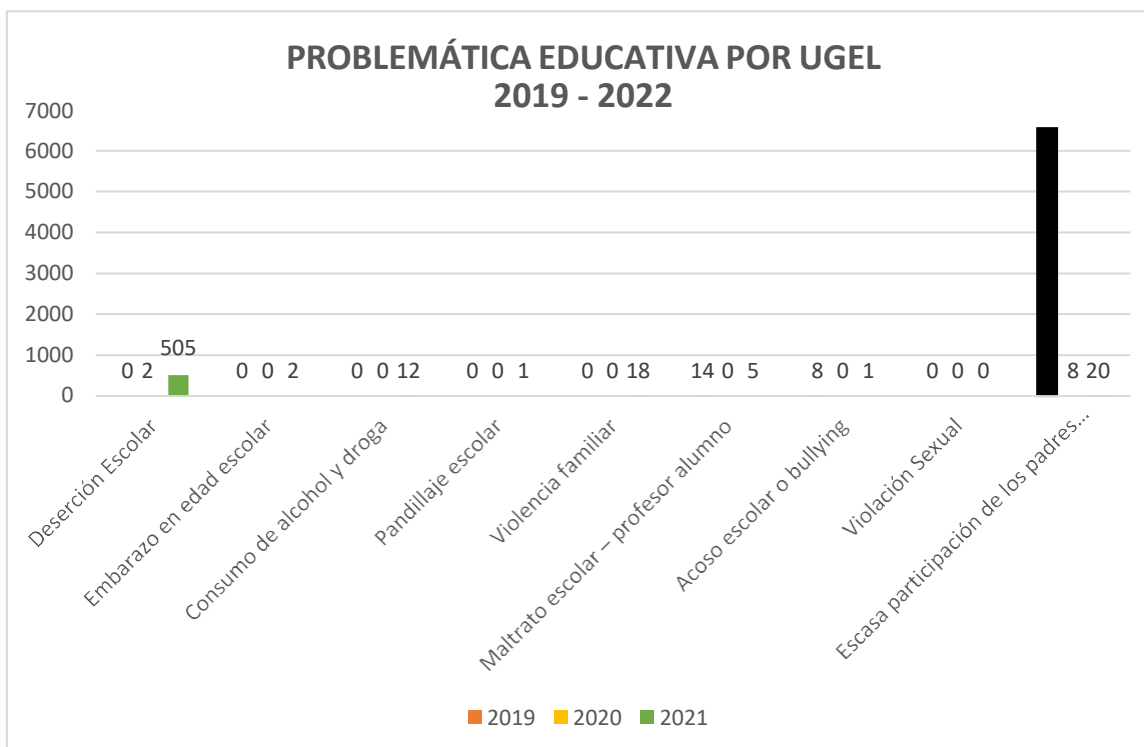


Gráfico Elaborado por la Secretaria Técnica del CODISEC Laredo

De acuerdo con la información proporcionada por Unidad de Gestión Educativa - UGEL N° 01, El Porvenir, en nuestro distrito se ha registrado una considerable Deserción Escolar en las Instituciones educativas, en comparación a los años 2019, 2020. 2021 Y 2022 (Enero – Mayo) respectivamente, teniendo en cuenta también que el consumo de drogas está teniendo un incremento, si bien cierto que no es mucho en consideración a lamasa estudiantil con la que se cuenta en la localidad, pero tampoco es algo que sepueda tomar a la ligera, tiendo desde ya nuestra atención para tomar acciones en el tema, del mismo modo la Violencia Familiar.

Salud.

El reporte de la Dirección del hospital de Laredo (MINSA), dependiente de la Dirección Regional de Salud, refiere que los diversos comportamientos identificados en las personas que fueron atendidos en el servicio de salud en el distrito de Laredo en el año 2021.

➤ **Sala situacional de salud.**

✓ **Establecimientos de Salud en el Distrito**

DISTRITO DE LAREDO			
Urbano/Rural	Hospital (MINSA)	CAP. II Essalud	Puesto de Salud
Laredo urbano	1	1	
Santo Domingo			1
Pampas de San Juan			1
Menocucho			1
Bello Horizonte			1
Conache			1

Fuente: Sub Gerencia de Salud y Programas Sociales de la Municipalidad Distrital de Laredo

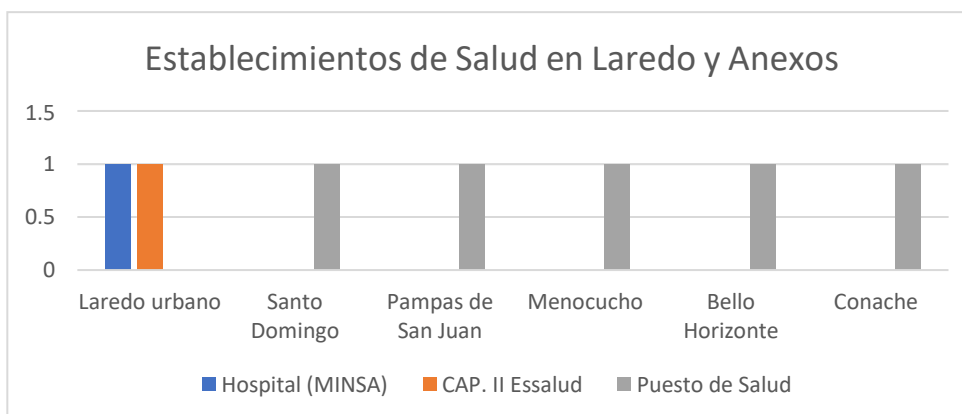


Gráfico Elaborado por la Secretaria Técnica del CODISEC Laredo

El Distrito de Laredo en la zona urbana cuenta con 2 hospitales; 1 que corresponde al Minsa y el otro a EsSalud; así mismo en los anexos que se indican en el gráfico se cuenta con un centro de salud respectivamente.

✓ **Responsables de Establecimientos de salud Urbano**

NOMBRE	CARGO	TELÉFONO
Dra. Paulita Andrea Moreno Catillo	Directora del Hospital de Laredo	961 046 700
Dra. Gonzales Reyna, Linda Daysi	Directora de la CAP II EsSalud	948440180

➤ **Clínicas en el Distrito**

Nuestro distrito no cuenta con clínicas.

✓ Personas atendidas en el Hospital de Laredo

EGRESADOS HOSPITALARIOS POR ETAPAS DE VIDA, SEXO Y ESPECIALIDAD 2020

ESPECIALIDAD	TOTAL		TOTAL	0-11 AÑOS		TOTAL	12-17 AÑOS		TOTAL	18-29 AÑOS		TOTAL	30-59 AÑOS		TOTAL	60 a MAS AÑOS		TOTAL
	M	F		M	F		M	F		M	F		M	F		M	F	
MEDICINA GENERAL	2266	4283	6549	443	292	735	95	122	217	178	430	608	639	1880	2519	911	1559	2470
PEDIATRIA	848	80	928	434	42	476	414	38	452	0	0	0	0	0	0	0	0	0
MEDICINA FAMILIAR	28	27	55	0	6	6	3	0	3	0	0	0	15	18	33	10	3	13
GINECOLOGIA / OBSTETRICIA	0	1306	1306	0	1	1	0	83	83	0	663	663	0	514	514	0	45	45
MEDICINA INTERNA	141	325	466	1	0	1	2	8	10	4	8	12	47	124	171	87	185	272
TRAUMATOLOGIA	18	54	72	4	2	6	1	1	2	1	3	4	8	20	28	4	28	32
TOTAL GENERAL	3301	6075	9376	882	343	1225	515	252	767	183	1104	1287	709	2556	3265	1012	1820	2832

Fuente: Hospital de Laredo (MINSa) año 2020

EGRESADOS HOSPITALARIOS POR ETAPAS DE VIDA, SEXO Y ESPECIALIDAD 2021 (ENERO-MAYO)

ESPECIALIDAD	TOTAL		TOTAL	0-11 AÑOS		TOTAL	12-17 AÑOS		TOTAL	18-29 AÑOS		TOTAL	30-59 AÑOS		TOTAL	60 a MAS AÑOS		TOTAL
	M	F		M	F		M	F		M	F		M	F		M	F	
MEDICINA GENERAL	2926	5214	13,354	524	423	947	156	226	382	227	691	918	910	2223	3133	1109	1651	2760
PEDIATRIA	10	15	25	9	12	21	1	3	4	0	0	0	0	0	0	0	0	0
MEDICINA FAMILIAR	0	0	0	0	0	0	0	0	0	0	0	0	0	0	0	0	0	0
GINECOLOGIA / OBSTETRICIA	2	522	379	0	0	0	2	27	29	0	300	300	0	194	194	0	1	1
MEDICINA INTERNA	142	297	439	1	2	3	0	3	3	2	8	10	36	104	140	103	180	283
TRAUMATOLOGIA	5	13	18	2	2	4	0	0	0	0	0	0	2	0	2	2	121	123
TOTAL GENERAL	3085	6061	3462	536	439	975	159	259	418	229	999	1228	948	2521	3469	1214	1953	3136

Fuente: Hospital de Laredo (MINSa) año 2021

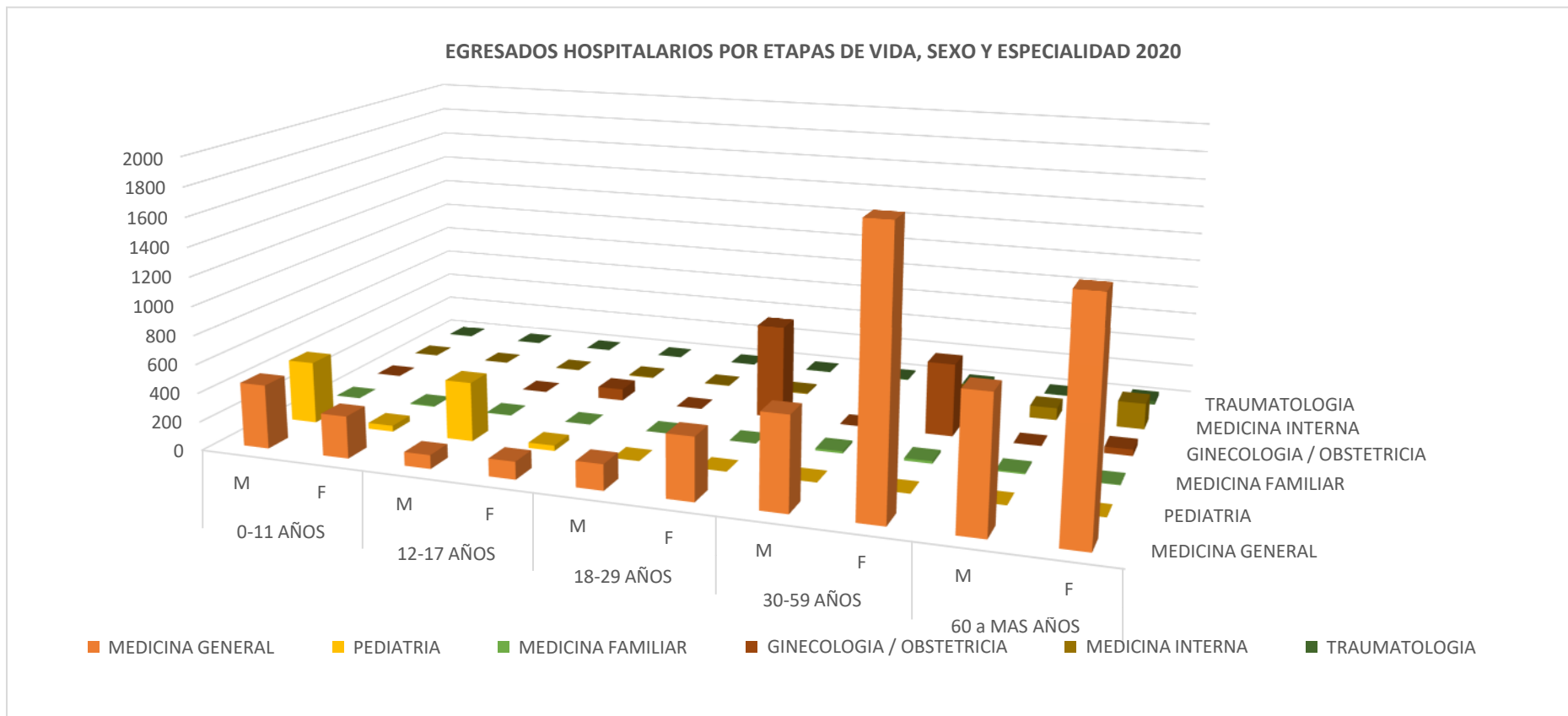


Gráfico Elaborado por la Secretaria Técnica del CODISEC Laredo

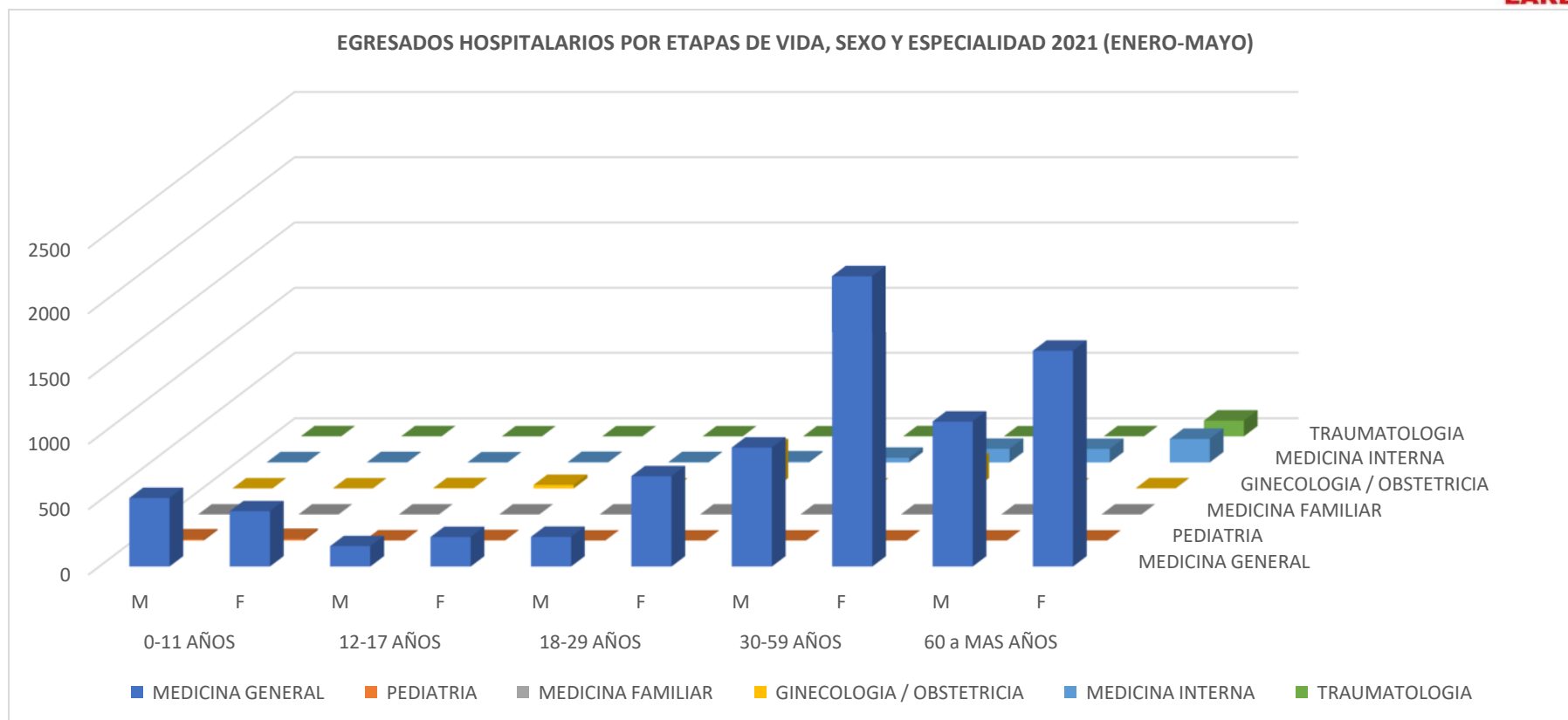


Gráfico Elaborado por la Secretaria Técnica del CODISEC Laredo

Según la información brindada por Hospital de Laredo (MINSa) y lo mostrado en los gráficos que visualizamos correspondientes a **EGRESADOS HOSPITALARIOS POR ETAPAS DE VIDA, SEXO Y ESPECIALIDAD 2020 y 2021**, entre las edades de 30-59 años y adultos mayores (60 a +), son las personas del sexo femenino las que son más atendidas en la especialidad de Medicina General, mientras que en los del sexo masculino, son los del grupo de 60 años a +, los que son atendidos en la especialidad de Medicina General.

Así mismo se puede visualizar una baja considerable en atención a pacientes en las Especialidades de Pediatría y Obstetricia, no obstante que esta última se debe tener en cuenta que el 2021 solo se tiene la información correspondiente a los meses de Enero a Mayo.

Siendo la especialidad de Medicina Familiar y Traumatología las menos concurridas en todos los grupos de edades y sexo.

Centros de Salud Mental en el Distrito

No contamos con centros de salud mental en el distrito, pero hemos solicitado al Hospital de Laredo una data de casos atendidos en salud mental del año 2020 para enriquecer la información sobre salud en el presente plan.

CASOS ATENDIDOS EN SALUD MENTAL 2020

EDAD	< 1		1 - 4		5 - 9		10 - 11		12 - 14		15 - 17		18 - 24		25 - 29		30 - 39		40 - 59		60 - 79		80 +		
	M	F	M	F	M	F	M	F	M	F	M	F	M	F	M	F	M	F	M	F	M	F			
VIOLENCIA FAMILIAR/MALTRATO INFANTIL			2		1		1																		
TRANSTORNO DEPRESIVO									1	2			4				1	3	5	5	2	2			
TRANSTORNO CONSUMO DE ALCOHOL														1		1		1							
TRANSTORNO CONSUMO DE DROGAS									1		1														
INTENTO DE SUICIDIO																									
ANSIEDAD							1		1	2		2	3	1	3	6	4	8	10	19	5	13			
SINDROME Y/O TRANSTORNO PSICOTICO																									
TRANSTORNO DEL COMPORTAMIENTO					1				1			1													
VIOLENCIA ESCOLAR (BULLYING)																									
TRANSTORNOS ALIMENTARIOS (ANOREXIA, BULIMIA)																									
AFECTADO POR VIOLENCIA POLITICA																									
TOTAL			2		2		2		3	3	3	3	3	5	4	6	5	9	14	24	10	15			

Fuente: Hospital de Laredo (MINSA) año 2020

CASOS ATENDIDOS EN SALUD MENTAL 2021

EDAD	< 1		1 - 4		5 - 9		10 - 11		12 - 14		15 - 17		18 - 24		25 - 29		30 - 39		40 - 59		60 - 79		80 +	
	M	F	M	F	M	F	M	F	M	F	M	F	M	F	M	F	M	F	M	F	M	F	M	F
VIOLENCIA FAMILIAR/MALTRATO INFANTIL				2	2	2	3	2	5	5	2	2	1	4	6	6	5	17	2	20		2		1
TRANSTORNO DEPRESIVO									4	7	1	10	9	10	8	10	9	10	10	10	10	10		10
TRANSTORNO CONSUMO DE ALCOHOL											1													
TRANSTORNO CONSUMO DE DROGAS																								
INTENTO DE SUICIDIO												5		5		5								
ANSIEDAD									10	6	10	7	10	7	10	8	10	9	10	5	10			10
SINDROME Y/O TRANSTORNO PSICOTICO																					1			
TRANSTORNO DEL COMPORTAMIENTO																								
VIOLENCIA ESCOLAR (BULLYING)																								
TRANSTORNOS ALIMENTARIOS (ANOREXIA, BULIMIA)																								
AFECTADO POR VIOLENCIA POLITICA																								
TOTAL	-	-	-	2	2	2	3	2	9	22	10	27	17	29	21	31	22	37	21	30	16	22	-	22

Fuente: Hospital de Laredo (MINSA) año 2021

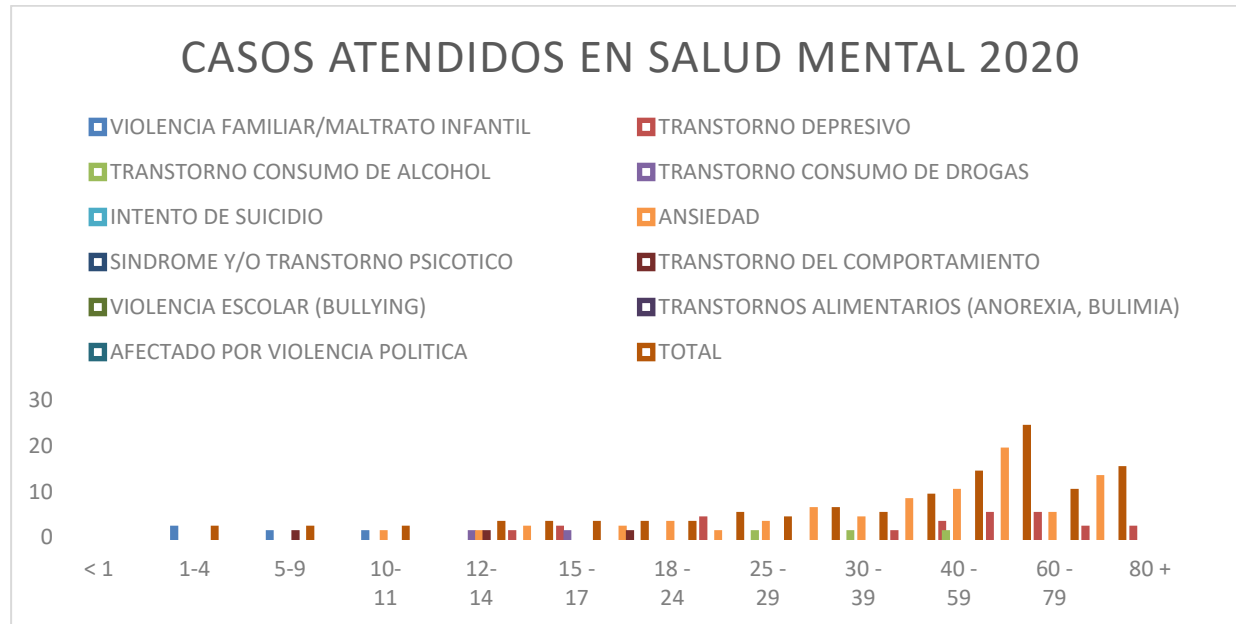
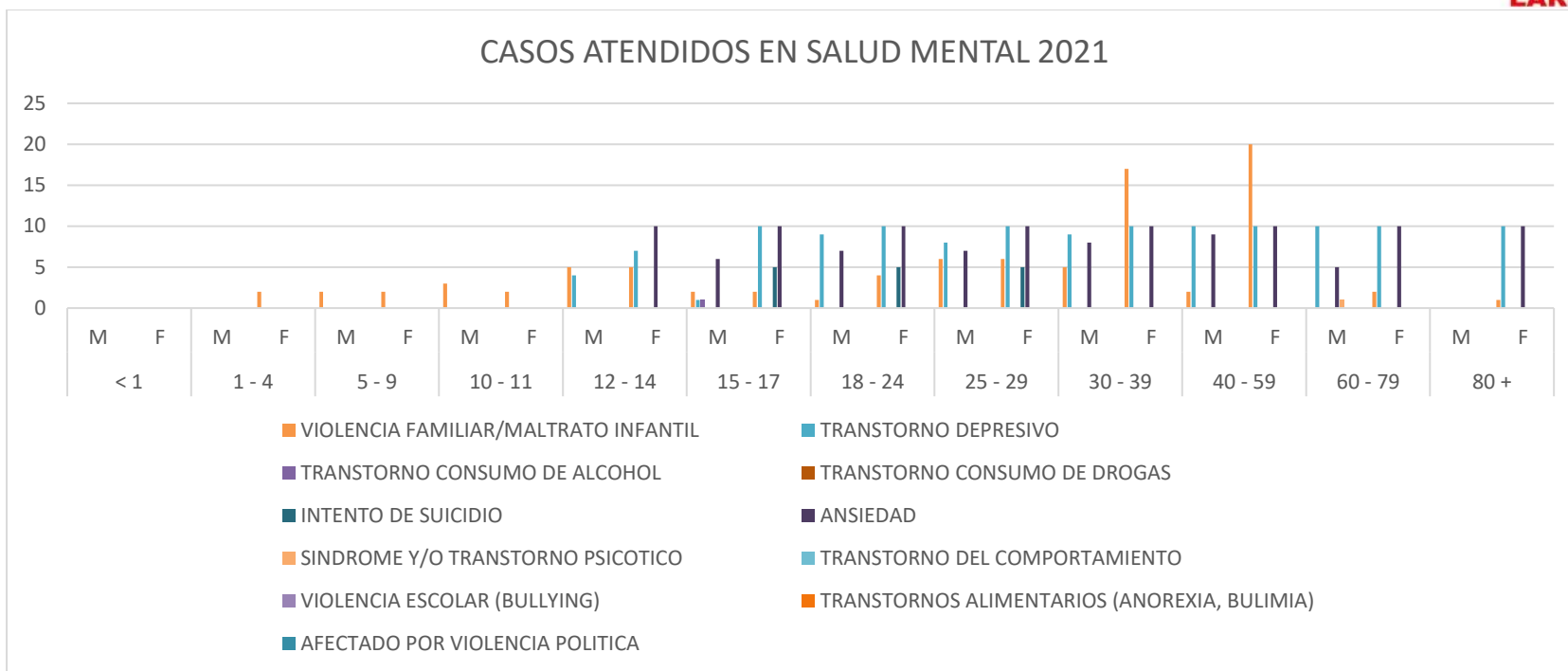


Gráfico Elaborado por la Secretaria Técnica del CODISEC Laredo



Gráfico

Elaborado por la Secretaria Técnica del CODISEC Laredo

Se puede concluir según los gráficos que se muestran anteriormente, que en el año 2020 en las diferentes modalidades de salud mental, las de **TRANSTORNO DEPRESIVO Y ANSIEDAD** son los casos más atendidos siendo las del sexo femenino las más afectadas, más aun teniendo en cuenta la inmovilización dictada por el gobierno central, lo que posiblemente ayudó a agudizar este tipo de mal, tanto en hombres como en mujeres, ya en el 2022 con la reactivación económica y habiéndose levantado algunas restricciones, se puede apreciar que dichos casos disminuyeron de forma considerable, según información brindada por el Hospital de Laredo - MINSA.

✓ **Centros de Emergencia de Mujer en el Distrito.**

Centro de Emergencia de Mujer	
Modalidad Regular	Modalidad Comisaria
0	1

✓ **Casos de COVID-19 en el distrito**

		Casos COVID-19 del Año 2020 - 2021							
Distrito Laredo	2020		2021		2022		TOTAL		
	Positivos	Fallecidos	Positivos	Fallecidos	Positivos	Fallecidos	Positivos	Fallecidos	
	3,087	125	1,077	134	25	0	4,189	259	

Fuente: Gerencia Regional de la Libertad - FACEBOOK

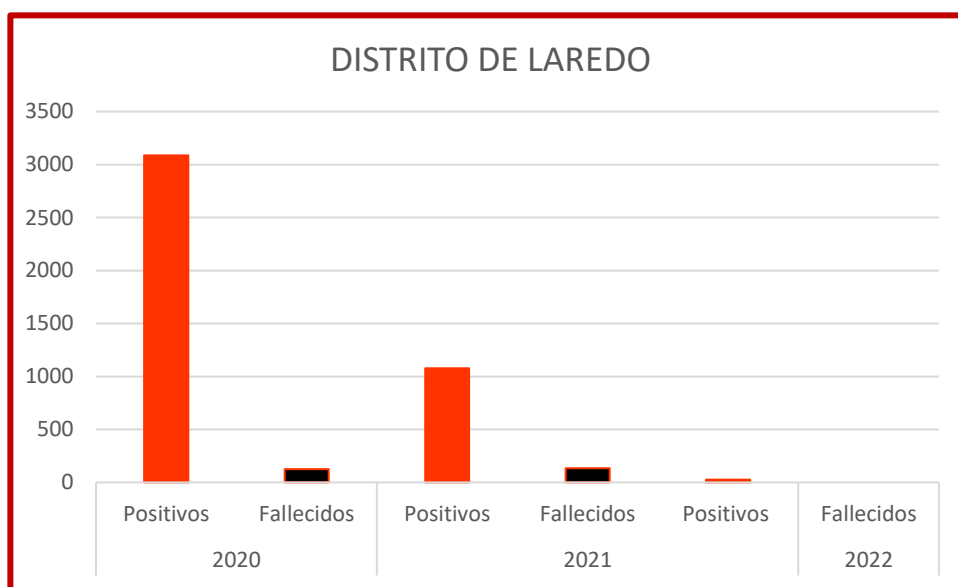


Gráfico Elaborado por la Secretaria Técnica del CODISEC Laredo

El distrito de Laredo es el sexto más golpeados por la pandemia de la COVID – 19 en la provincia de Trujillo, llegando a tener un total de 4164 infectados de acuerdo con las cifras que se visualizan en el gráfico correspondiente a la suma de los años 2020 y 2021(Junio), según datos oficiales, teniendo un 6.22 % de fallecidos, siendo esta una tasa de mortandad baja, debido al rápido accionar de las autoridades de la Municipalidad Distrital de Laredo, facilitando balones de oxígeno a los moradores que lo requerían, realizando las gestiones para la adquisición de una planta de oxígeno para el hospital de la jurisdicción, así mismo se instaló la brigada COVID las que realizan visitas de casa por casa monitoreando los posibles casos y sean atendidos a tiempo.

1.2. Indicadores de La Seguridad Ciudadana En El Distrito.

En los siguientes cuadros se indican los datos estadísticos, sobre los diferentes delitos en el distrito de Laredo, proporcionadas por la Comisaría sectorial PNP Laredo, así como el Programa Nacional para la prevención y erradicación de la Violencia contra las Mujeres e integrantes del Grupo Familiar del Ministerio de la Mujer y Poblaciones Vulnerables. Los mismos que se detallan a continuación:

1.2.1. INFORMACIÓN ESTADISTICA CONCURRENTE DE LA SEGURIDAD CIUDADADANA

Victimización

POBLACIÓN DE 15 A MÁS AÑOS DE EDAD VICTIMAS DE ALGÚN HECHO DELICTIVO SEGÚN CIUDADES DE 20 MIL HABITANTES 2015 -2020

CIUDADES DE 20 MIL A MÁS HABITANTES	PERIODO		
	2018	2019	2020
Trujillo - Laredo	27.4	27.1	26.7

Fuente: Instituto Nacional de Estadística e Informática Encuesta Nacional de Programas Presupuestales - ENAPRES.

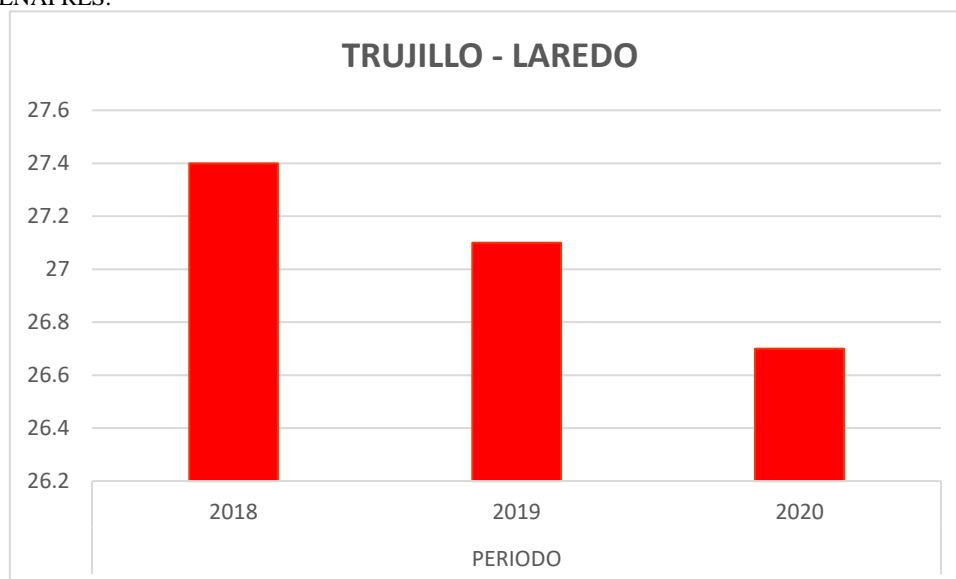


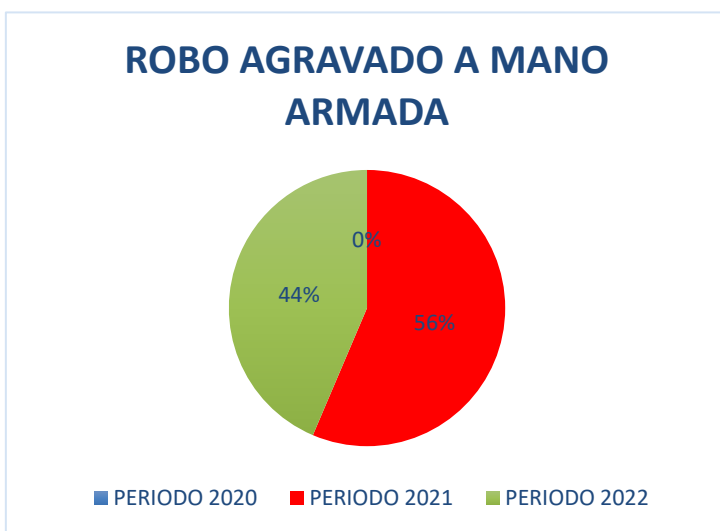
Gráfico Elaborado por la Secretaria Técnica del CODISEC Laredo

Las cifras ofrecidas por el Instituto Nacional de Estadística e Informática (INEI), con relación a victimización de los años 2017 hasta el 2019, respecto a la ciudad de Trujillo, la cifra repercute en el distrito de Laredo, en razón que la población enfrenta diversas formas de amenazas delictivas que ponen en riesgo su integridad personal. Así mismo cabe resaltar que para los años 2020 y 2021 no se encuentra información en la página oficial de Inei – Data Crim, la misma que por motivo de pandemia no se a podido levantar información.

Victimización por armas de fuego

Modalidad	PERIODO		
	2020	2021	2022
ROBO AGRAVADO A MANO ARMADA	0	22	17

Fuente: Instituto Nacional de Estadística e Informática Policía Nacional del Perú.; Comisaría Sectorial PNP Laredo 2021



El grafico nos muestra la victimización por arma de fuego de los años 2017 al 2019 ya que, en las fuentes antes mencionadas, no reportan ninguna información relacionada al año 2020, indicando que en el año 2021 se ve un incremento elevado teniendo en consideración que solo es la estadística de 5 meses que corresponden al 2021 con 32 casos de robo agravado.

Gráfico Elaborado por la Secretaria Técnica del CODISEC Laredo

Percepción de inseguridad

CIUDADES DE 20 MIL A MÁS HABITANTES	PERIODO		
	2018	2019	2020
TRUJILLO	88,6	87,6	86,8

Fuente: Instituto Nacional de Estadística e Informática Encuesta Nacional de Programas Presupuestales - ENAPRES.

Se reporta los porcentajes de percepción de inseguridad ciudadana de la Provincia de Trujillo, ya en ella en marca los distritos que corresponden a la provincia en mención, dentro de ellos el Distrito de Laredo. Así mismo cabe resaltar que para los años 2020 y 2021 no se encuentra información en la página oficial de Inei – Data Crim, la misma que por motivo de pandemia no se a podido levantar información.

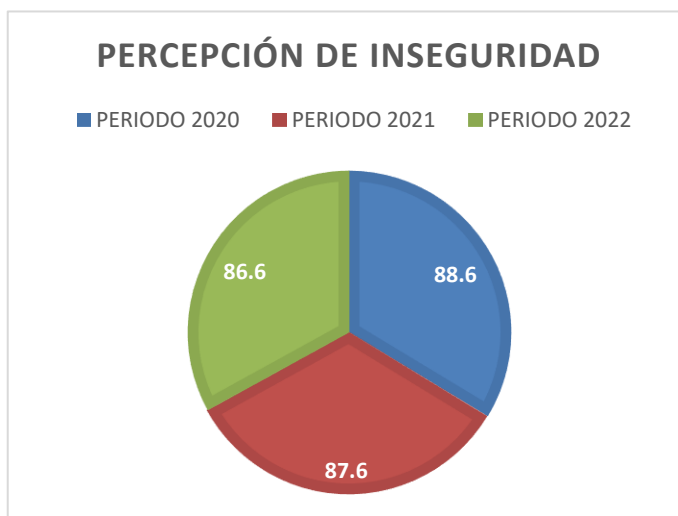


Gráfico Elaborado por la Secretaria Técnica del CODISEC Laredo

Denuncias de delitos

Genérica	PERIODO		
	2020	2021	2022
Delitos contra el orden financiero y monetario	0	0	0
Delitos contra el patrimonio	111	283	145
Delitos contra la administración pública	0	11	9
Delitos contra la ecología	0	0	0
Delitos contra la familia	276	4	2
Delitos contra la fe pública	0	5	3
Delitos contra la libertad	25	10	2
Delitos contra la seguridad pública	3	0	0
Delitos contra la vida, el cuerpo y la salud	148	85	65
Totales	563	398	226

(*) Desde el mes de enero del año 2018 al mes de Junio 2019 comprenden las denuncias registradas en el Sistema de Denuncias Policiales (SIDPOL).

Fuente: Instituto Nacional de Estadística e Informática Policía Nacional del Perú. – Comisaría PNP Laredo

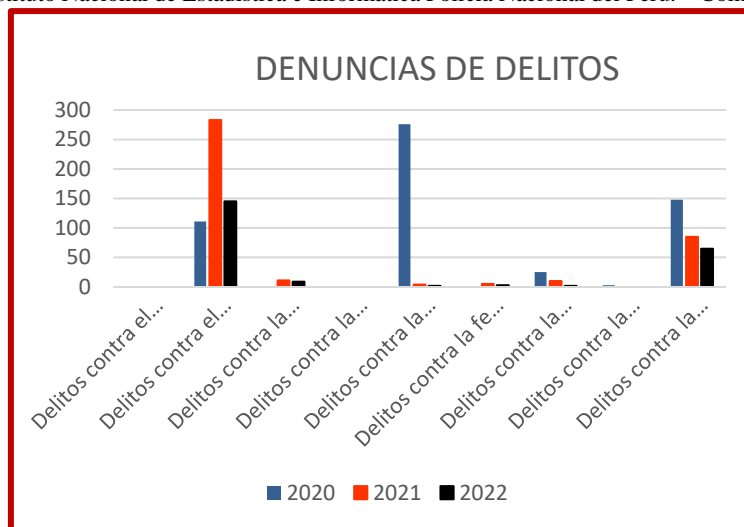


Gráfico Elaborado por la Secretaria Técnica del CODISEC Laredo

Según la descripción del gráfico que se muestra, indica que la comisión de delitos contra el patrimonio tiene los índices más altos, teniendo una baja considerable en los años 2019 y 2021, así mismo los delitos contra la familia y delitos contra el cuerpo y la salud, crecieron considerablemente en los años 2020 y 2022, motivando a trabajar con más ahínco en la planificación de actividades que frenen este flagelo de la sociedad.

Población penitenciaria

ESPECÍFICO	PERÍODO	2020	2021	2022
Extorsión		8	0	0
Homicidio		7	0	2
Hurto		4	15	11
Hurto (en grado tentativa)		1	0	0
Lesiones		1	121	46
Omisión de asistencia familiar		4	19	11
Paz publica		1	0	0
Peligro común		7	77	37
Robo		43	7	4
Robo (en grado tentativa)		3	1	0
Salud publica		11	2	14
Tentativa de homicidio		2	0	0
Violación de la libertad personal		1	8	1
Violación de la libertad sexual		17	11	7
Violación de la libertad sexual (en grado tentativa)		1	1	0
Totales		111	263	135

Fuente: -Instituto Nacional Penitenciario / Unidad de estadística - Unidad de Registro
-Comisaria PNP Laredo

Elaboración: Gráfico Elaborado por la Secretaria Técnica del CODISEC Laredo

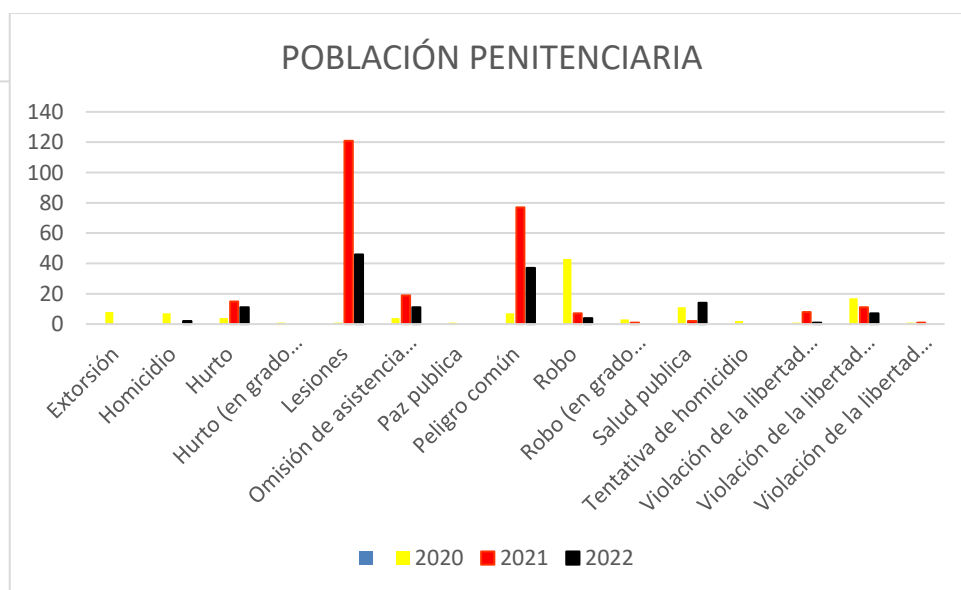


Gráfico Elaborado por la Secretaria Técnica del CODISEC Laredo

La estadística mostrada en el gráfico, sobre la población Penitenciaria de nuestro distrito, está basada en la última dirección conocida de los internos, los mismos que pueden estar cumpliendo condena y/o arresto preventivo en los diversos penales de nuestro país.

Delitos de mayor incidencia en el distrito

TIPO DE DELITOS	2020	2021	2022
Homicidios	7	2	6
Lesiones	141	85	65
Hurtos	60	77	50
Robos	48	89	51
Extorsión	3	12	12
Micro comercialización de drogas	3	0	7
Tenencia ilegal de armas	0	0	17
Violación de la Libertad sexual	25	33	19
Violencia familiar	276	169	65
TOTAL	563	467	292

Fuente: Comisaría Sectorial PNP Laredo 2021; Data – Crim

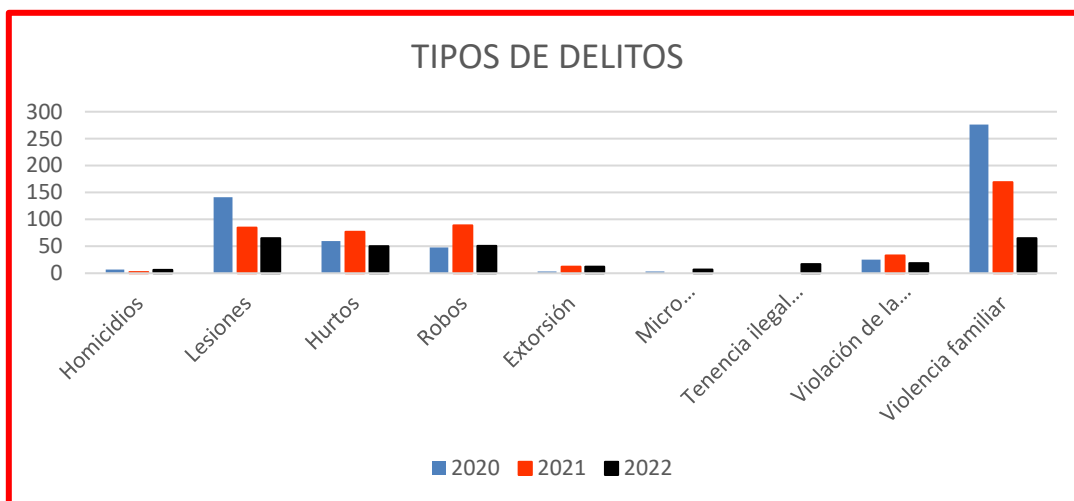


Gráfico Elaborado por la Secretaria Técnica del CODISEC Laredo

De acuerdo a las cifras aportadas por la Comisaría Sectorial PNP Laredo, los delitos registrados entre los años 2020 y 2022, muestran un leve descenso en el accionar delictivo en el distrito, siendo necesario que la Policía Nacional realice en forma permanente patrullaje por los sectores de mayor incidencia; asimismo en coordinación con la coordinadora del Centro Emergencia Mujer con sede en las instalaciones de la Dependencia Policial, realicen programas de sensibilización a las familias de los sectores vulnerables a fin de minimizar los hechos que atentan contra la integridad de las mujeres integrantes del grupo familiar.

1.2.2. PRIORIZACIÓN DE DELITOS

Muertes violentas

✓ Homicidios

DISTRITO	PERIODO		
	2020	2021	2022 Enero - Mayo
LAREDO	7	2	7

Fuente: Instituto Nacional de Estadística e Informática Censo Nacional de Comisarías y Registro Nacional de Delitos Faltas.
Policía Nacional del Perú - Sistema de Denuncias Policiales (SIDPOL)
Comisaría Sectorial PNP de Laredo

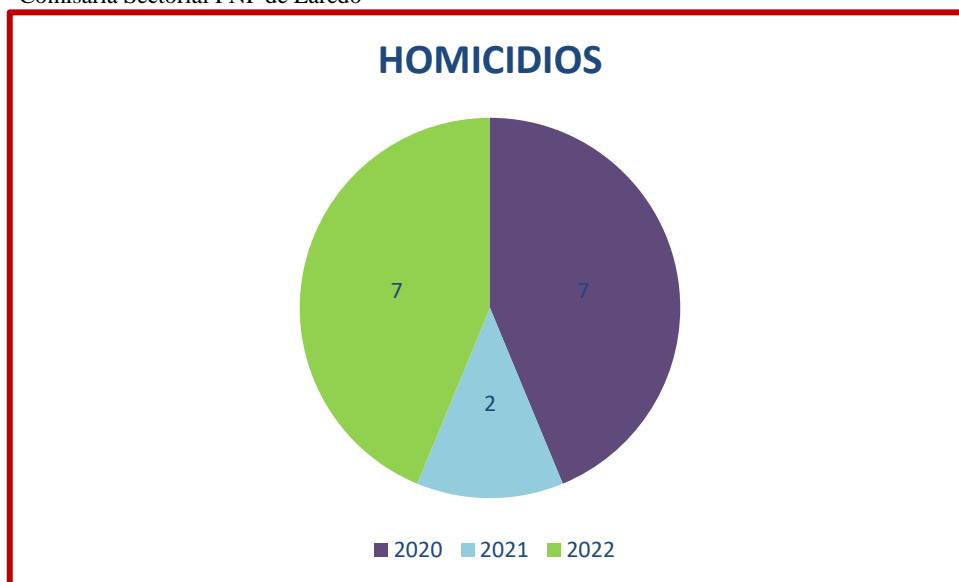


Gráfico Elaborado por la Secretaria Técnica del CODISEC Laredo

Conforme a la información mostrada en el gráfico, así mismo en el cuadro anteriormente detallado, podemos visualizar que en la comisión de delito de Homicidio se tiene una baja considerable en este último año, en comparación a los años 2020 y 2021, lo que no quiere decir que se dejen los patrullajes integrados (PNP y Serenazgo), tanto en la zona urbana como en la zona rural de nuestro distrito.

Muertes producidas por accidentes de tránsito

Consecuencia del accidente de tránsito	PERIODO		
	2020	2021	2022
FATAL	8	1	1

Fuente: Instituto Nacional de Estadística e Informática Censo Nacional de Comisarías 2012 - 2017 -Sistema de Denuncias Policiales (SIDPOL).

Comisaria PNP Laredo

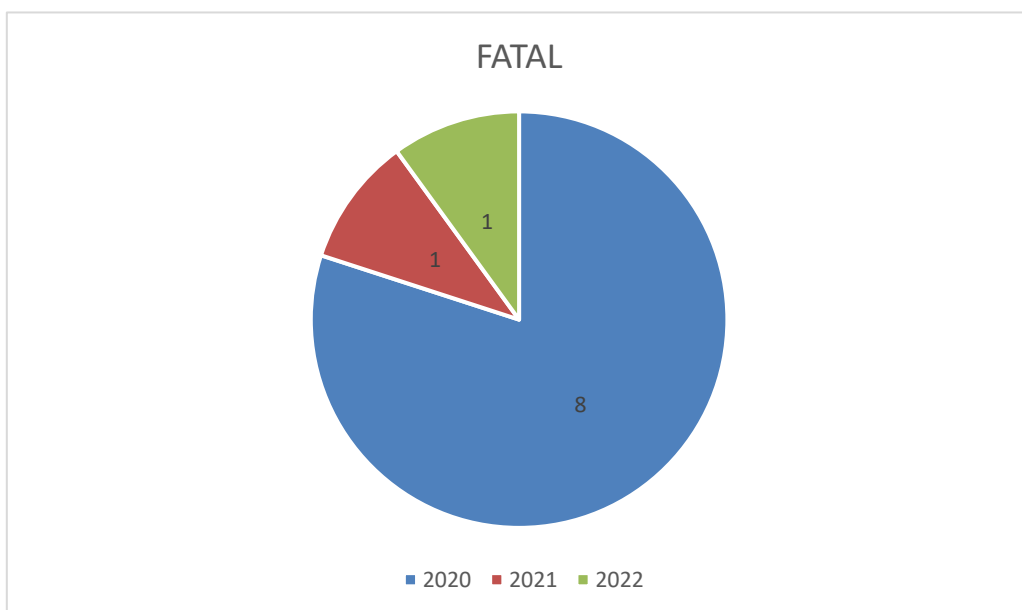


Gráfico Elaborado por la Secretaria Técnica del CODISEC Laredo

El porcentaje de mayor que incidencia, en desenlaces fatales que se produjo producto de un accidente de tránsito, Se da en los años 2020 como nos lo muestra el grafico, teniendo una baja de forma considerable para el año 2021 - 2022.

Violencia contra mujeres, niñas, niños, adolescentes y los grupos en situación de vulnerabilidad

Feminicidio

	2020	2021	2022
FEMINICIDIO	1	0	1

Fuente: CEM Laredo, Data Crim (2017,2018,2019)

En los últimos dos años, según el CEM Laredo solo se ha registrado en feminicidio en el distrito entendiéndose que este fenómeno delictivo no aqueja a la sociedad de Laredo.

Violencia Familiar

CASOS DE PERSONAS ATENDIDAS POR VIOLENCIA CONTRA LAS MUJERES E INTEGRANTES DEL GRUPO FAMILIAR 2020

CEM EN COMISARIAS	SEXO		GRUPOS DE EDAD		
	MUJERES	HOMBRES	NIÑOS, NIÑAS, ADOLESCENTES	ADULTOS	ADULTOS MAYORES
LAREDO	202	35	76	146	14
TOTAL	237		237		

Fuente: Centro Emergencia Mujer Laredo año 2020

CASOS DE PERSONAS ATENDIDAS POR VIOLENCIA CONTRA LAS MUJERES E INTEGRANTES DEL GRUPO FAMILIAR 2021

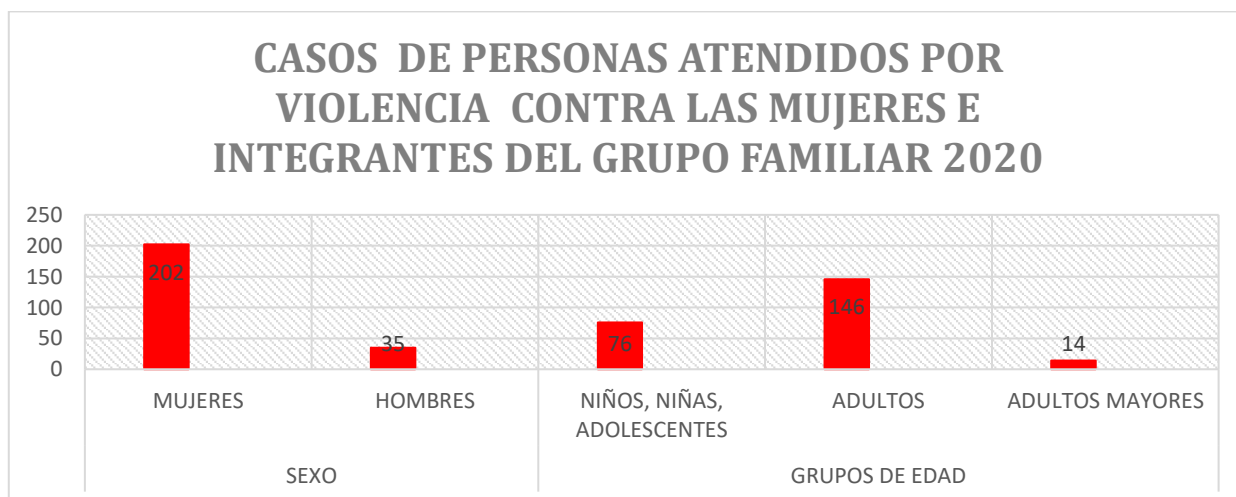
CEM EN COMISARIAS	SEXO		GRUPOS DE EDAD		
	MUJERES	HOMBRES	NIÑOS, NIÑAS, ADOLESCENTES	ADULTOS	ADULTOS MAYORES
LAREDO	284	46	94	218	18
TOTAL	330		330		

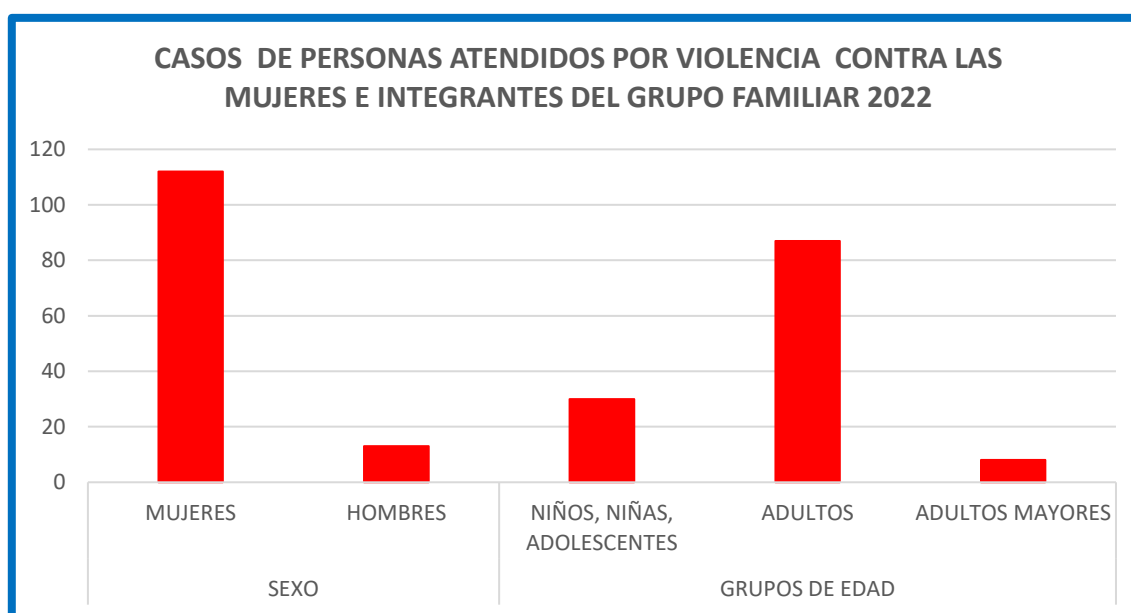
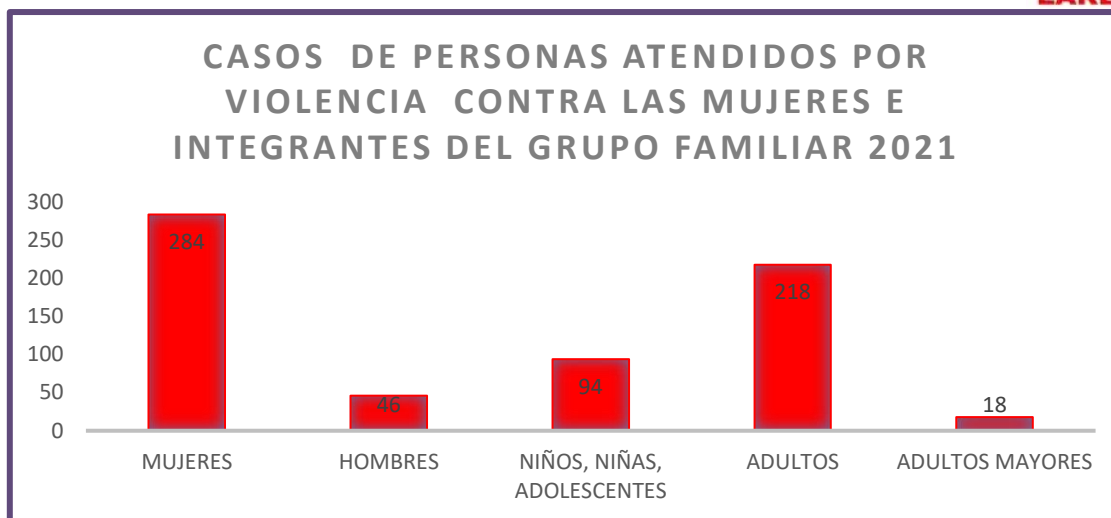
Fuente: Centro Emergencia Mujer Laredo año 2021

CASOS DE PERSONAS ATENDIDAS POR VIOLENCIA CONTRA LAS MUJERES E INTEGRANTES DEL GRUPO FAMILIAR 2022 (ENERO – MAYO)

CEM EN COMISARIAS	SEXO		GRUPOS DE EDAD		
	MUJERES	HOMBRES	NIÑOS, NIÑAS, ADOLESCENTES	ADULTOS	ADULTOS MAYORES
LAREDO	112	13	30	87	8
TOTAL	125		125		

Fuente: Centro Emergencia Mujer Laredo año 2021





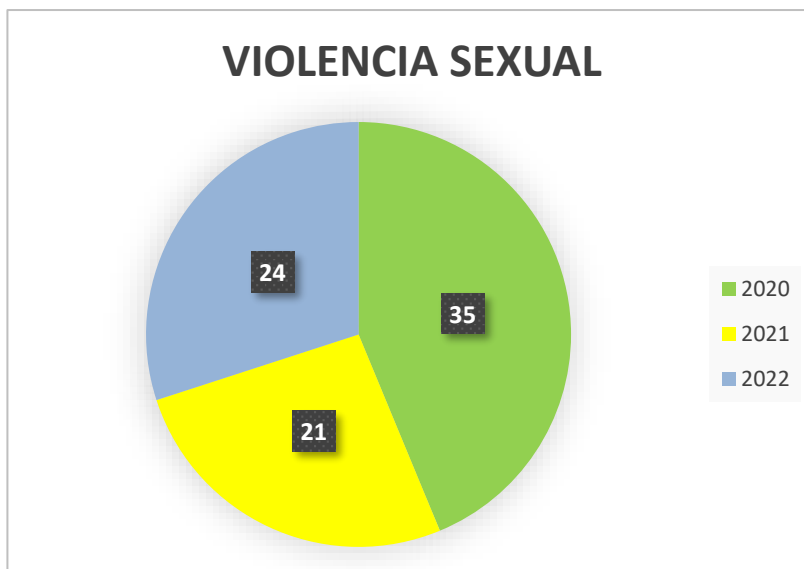
Gráficos Elaborado por la Secretaria Técnica del CODISEC Laredo

Las estadísticas muestran claramente que existe un alto índice de Violencia Contra la Mujer y los Integrantes del Grupo Familiar en el distrito de Laredo, solo en el año 2020 se tuvo 237 casos de personas atendidas, siendo las mujeres quienes más sufren este flagelo con 202 y hombres 35 casos de personas atendidas, para el año 2021 se tuvo 330 casos, mujeres 284 y hombres 46, en el año 2022 considerando que desde el mes de enero a mayo, se atendieron 125 casos, mujeres y 13 hombres las personas atendidas, entre los cuales se encuentran niños, adolescentes y adultos mayores, lo que demuestra que la violencia por razones de género tiene rostro femenino, siendo necesario el desarrollo de acciones de prevención a fin de sensibilizar a la población sobre esta problemática.

Violencia Sexual

	2020	2021	2022
VIOLENCIA SEXUAL	35	21	24

Fuente: Centro Emergencia Mujer Laredo año 2021; Data – Crim (2017,2018,2019)



Según la información obtenida se puede percibir que en los últimos años se ha incrementado de forma alarmante la violencia sexual, lo que motiva a un trabajo más intenso en la prevención de este flagelo.

Que padece la sociedad

Gráficos Elaborado por la Secretaria Técnica del CODISEC Laredo

Trata de Personas

Específica	Modalidad	PERIODO		
		2020	2021	2022
ROBO	Trata de personas	0	0	0

Nota: No se registra dicho delito.

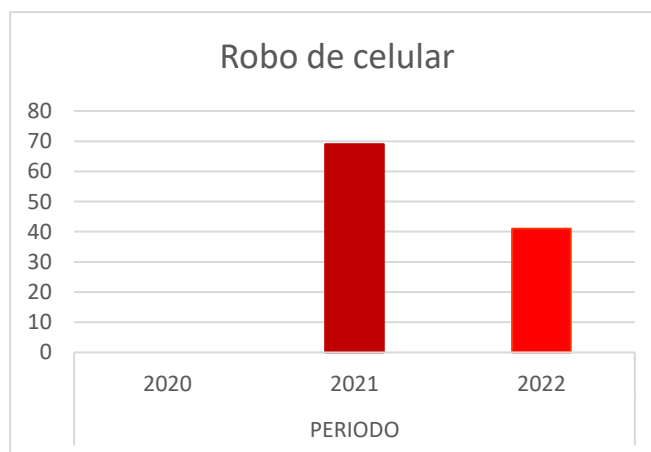
Delitos contra el patrimonio

Robo de dinero, cartera y celular

Específica	Modalidad	PERIODO		
		2020	2021	2022
ROBO	Robo de celular	0	69	41

Fuente: Instituto Nacional de Estadística e Informática Policía Nacional del Perú.

Comisaria PNP Laredo



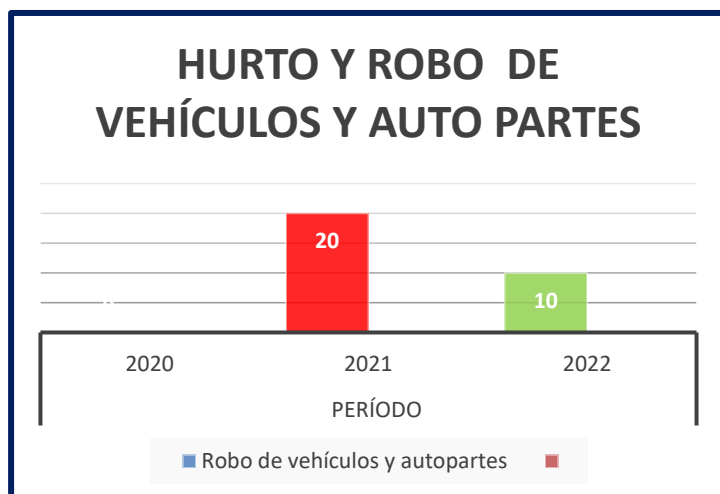
En la comisión de delito contra el patrimonio, modalidad de robo de celular, se puede ver en el gráfico que en el año 2021 se incrementó de forma alarmante la incidencia, en comparación al año 2020 que no hubo delito alguno.

Gráfico Elaborado por la Secretaria Técnica del CODISEC Laredo

Robo de vehículos y autopartes

Específica	Modalidad	Período		
		2020	2021	2022
ROBO	Robo de vehículos y autopartes	0	20	10

Fuente: Instituto Nacional de Estadística e Informática Policía Nacional del Perú.
Comisaria PNP Laredo



En el gráfico mostrado, se puede visualizar que el Asalto y Robo de Vehículos es el año 2021 que tiene mayor incidencia, independientemente de la baja considerable que hubo en el año 2022.

Gráfico Elaborado por la Secretaria Técnica del CODISEC Laredo

Robo a viviendas

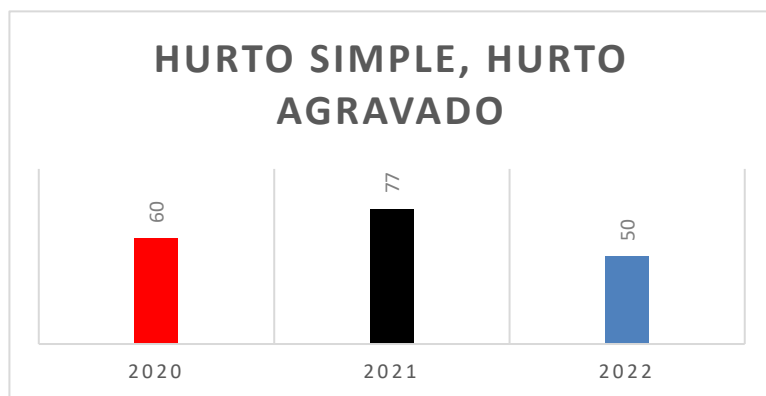
Específica	Modalidad	Período		
		2020	2021	2022
	Hurto agravado en casa habitada	0	0	0

Fuente: Instituto Nacional de Estadística e Informática Policía Nacional del Perú.

Hurto simple, hurto agravado

Específica	Modalidad	Período		
		2020	2021	2022
HURTO	Hurto simple, hurto agravado	60	77	50

Fuente: Instituto Nacional de Estadística e Informática Policía Nacional del Perú.



Dentro de esta comisión de delito se puede decir que aumento de una forma descomunal en el año 2020, pero se debe tener en cuenta que la información brindada por la PNP Laredo, de forma específica y detallada por modalidad.

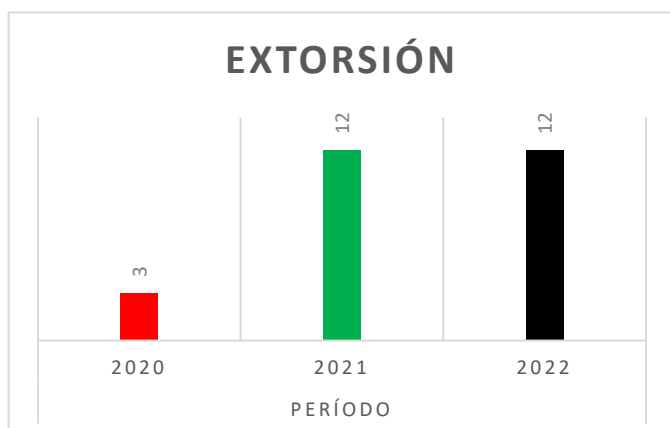
Gráfico Elaborado por la Secretaria Técnica del CODISEC Laredo

Delitos cometidos por bandas criminales

Extorsiones

Específica	Modalidad	Período		
		2020	2021	2022
EXTORSIÓN	Extorsión	3	12	12

Fuente: Instituto Nacional de Estadística e Informática Policía Nacional del Perú.



Según lo que se muestra en el gráfico, el número de extorsiones que se dan dentro de nuestra jurisdicción han ido en disminución en el año 2020, pero ya para el 2021 y 2022 se incrementa a 12 teniendo en cuenta que solo son 05 meses del año 2022.

Gráfico Elaborado por la Secretaria Técnica del CODISEC Laredo

Empresas que fueron víctimas de algún hecho delictivo

Específica	Modalidad	PERIODO		
		2020	2021	2022
ROBO	Empresas que fueron víctimas de algún hecho delictivo	0	0	0

Nota: No se registra dicho delito.

Robo a entidades bancarias

Específica	Modalidad	PERIODO		
		2020	2021	2022
ROBO	Robo a entidades bancarias	0	0	0

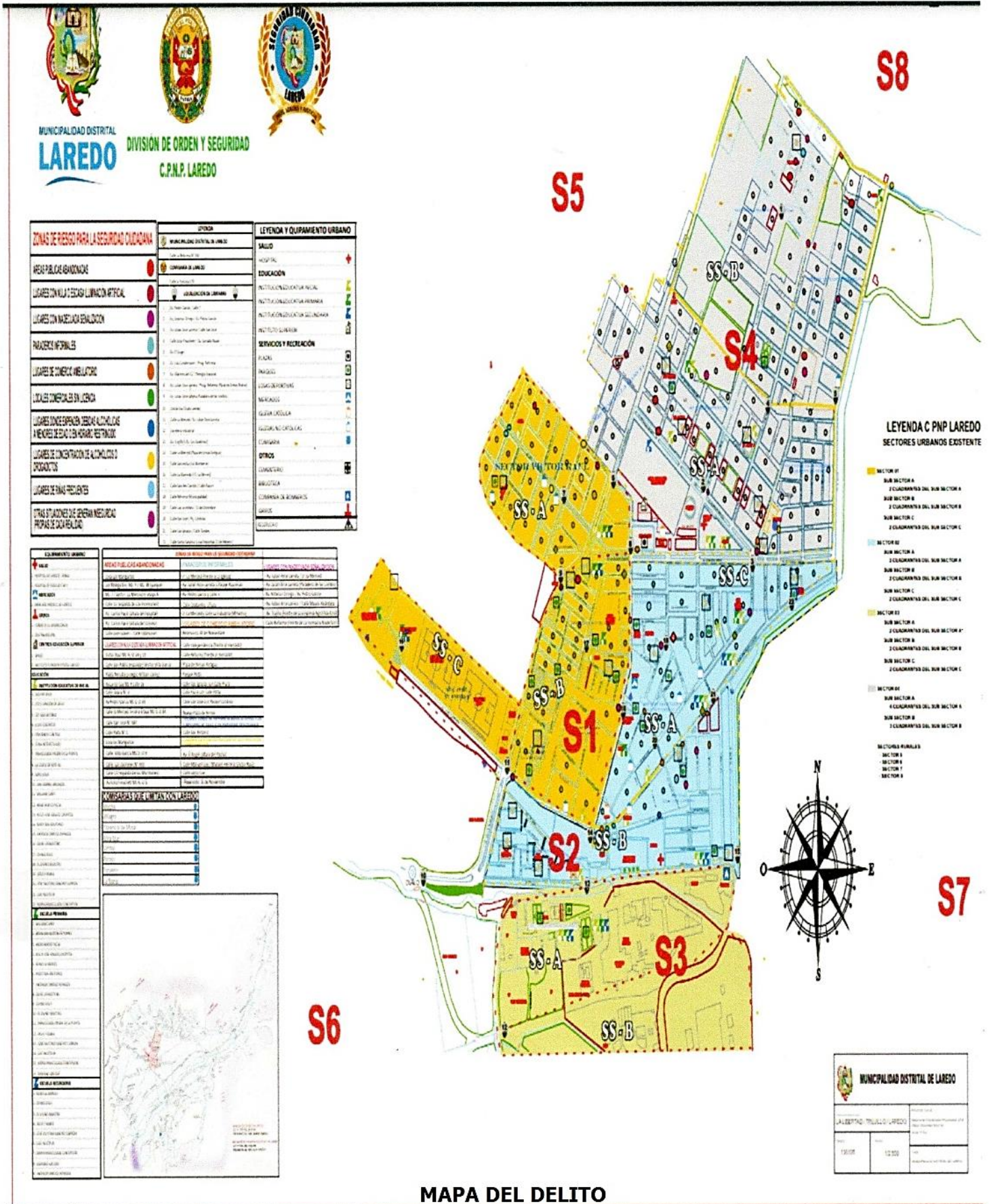
Nota: No se registra dicho delito.

Secuestros

Específica	Modalidad	Periodo		
		2020	2021	2022
	Secuestro	0	0	0


Fuente: Instituto Nacional de Estadística e Informática Policía Nacional del Perú.

1.2.3 MAPA DEL DELITO Y RIESGO



ÁREAS PÚBLICAS ABANDONADAS	PARADEROS INFORMALES
Losa Los Manguitos	Jr. La Merced (frente a la iglesia)
Los Manguitos Mza Y/ Mza W (parque)	Av. Julián Arce Larreta y Psj. Azucenas
Mz. 77 Sector La Merced III Etapa A	Av. Pedro García y Ca. 3
Calle 11 (Espalda de los mormones)	Ca. Cajabamba y Piura
Psj. Carlos (altura del hospital)	Jr. La Merced y Ca. Industria
Psj. Carlos (altura del coliseo)	LUGARES DE COMERCIO AMBULATORIO
Ca. José Gálvez/Ca. Odonovan	
LUGARES CON NULA O ESCASA ILUMINACION ARTIFICIAL	Reservorio 30 Nviembre
Víctor Raúl Mza A Lote 16	Ca. Independencia 8frente al mercado
Calle San Pablo (Espaldar) Sector Villa García	Plaza de Armas Antigua
Pablo Neruda (Colegio William Carey)	Parque Paita
Av. Larco Cox Mza. Lote 16	Ca. San Ignacio / Piura
Ca. Talara N° 03	Ca. Piura/Pataz
Av. Pedro García Mza. D Lote 34	Ca. San José / Psj. Córdova.
Ca. La Merced III etapa Mza D Lote 34	LUGARES DONDE SE EXPENDE BEBIDAS ALCOHÓLICAS A MENORES DE EDAD O EN HORARIOS RESTRINGIDOS
Ca, San José N° 487	Ca. San Antonio
Ca. Paita N° 01	LUGARES DE CONCENTRACIÓN DE ALCOHÓLICOS O DROGADICTOS
Losa Los Manguitos	
Ca. Villa García Mza D Lote 14	Av. El ángel (altura del Pasha)
Ca. Los Jazmines N° 343	Ca. Manuel Cox / Manuel Herrera (Víctor Raúl)
Ca. 11 (espalda de los mormones)	Ca. Larco Cox
Av. Julio Pinochetti Mza A Lote 5	Reservorio 30 Noviembre
LUGARES CON INADECUADA SEÑALIZACIÓN	
Av. Julián Arce Larerreta /Jr. La Merced.	
Av. Julián Arce Larerreta (paradero de combis)	
Av. Antenor Orrego / Av. Pedro García	
Av. Julián Arce Larerreta/ Ca. Mauro A	
Av. Trujillo (Frontis de la empresa SOL Laredo)	
Ca. Reforma (frente a la farmacia Anderson)	

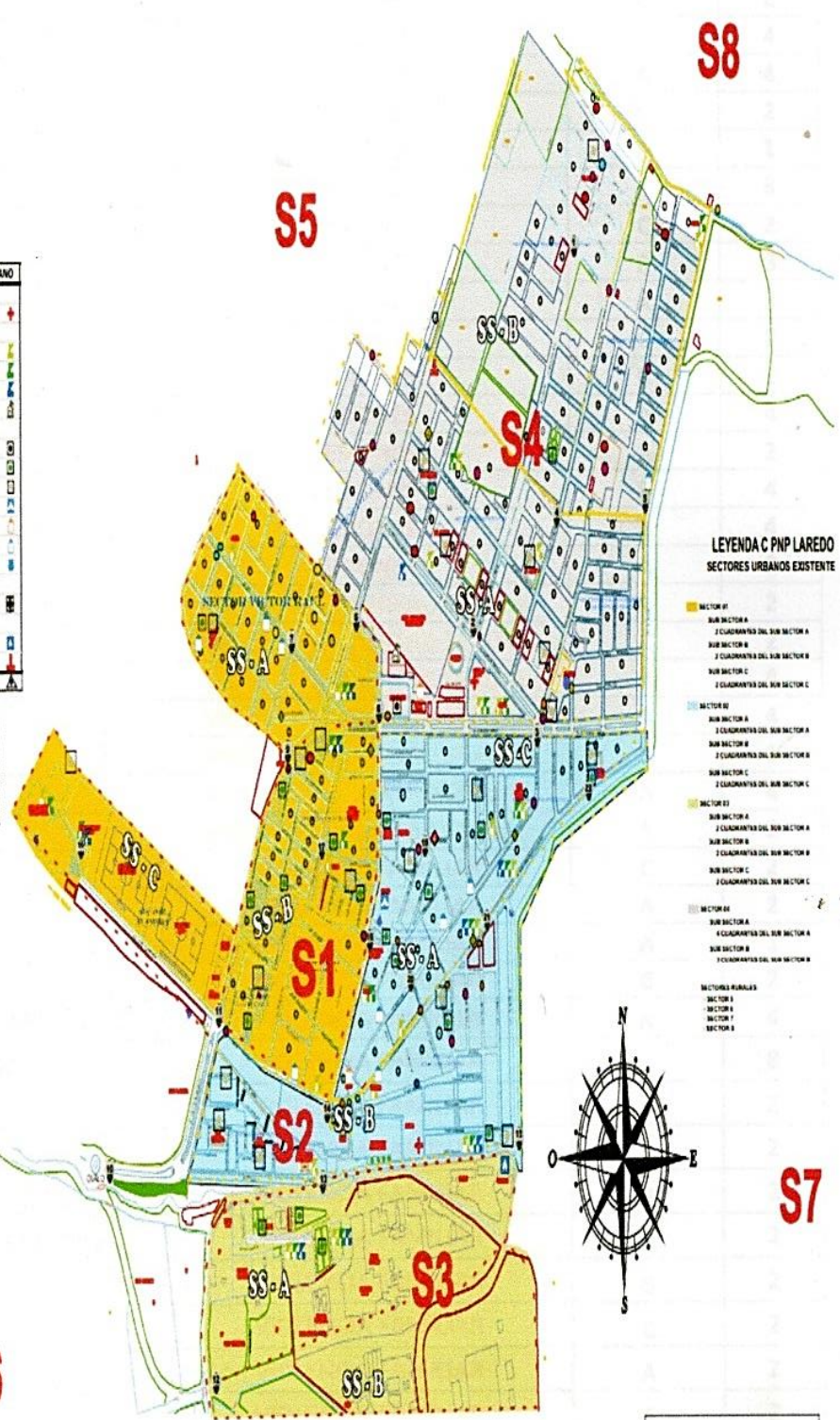
MAPA DEL DELITO



MUNICIPALIDAD DISTRITAL LAREDO
DIVISION DE ORDEN Y SEGURIDAD
C.P.N.P. LAREDO

ZONAS DE RIESGO PARA LA SEGURIDAD CIUDADANA	LEYENDA Y EQUIPAMIENTO URBANO
<ul style="list-style-type: none"> RIESGOS POR CALLES ABANDONADAS LUGARES CON VULNERABILIDAD AL TERREMOTO LUGARES CON VULNERABILIDAD A LA CONTAMINACION PLAZAS Y PASEOS LUGARES DE CONVICCIÓN DE INFRACCIONES LUGARES CON PRESENCIA DE ALCOHOLISMO Y VANDALISMO LUGARES DE CONCENTRACION DE ALCOHOLISMO Y VANDALISMO LUGARES DE ALTO RIESGO OTRAS ZONAS DE ALTO RIESGO IDENTIFICADAS POR LA COMUNIDAD 	SAUD HOSPITAL EDUCACION INSTITUCION EDUCATIVA PUBLICA INSTITUCION EDUCATIVA PRIVADA INSTITUTO TECNOLÓGICO SERVICIOS Y RECREACION PARRA PARQUE ZONAS DE REPOSICION BARRIO GUARDIA FISCAL POLICIA FEDERAL DE INVESTIGACIONES OTROS CANCHERO ARQUITECTA CLAUDIUM SA S.MANABIS BARRIO INTERCOMUNICACION

COMUNIDAD DE ALTO RIESGO	COMUNIDAD DE ALTO RIESGO	COMUNIDAD DE ALTO RIESGO
<ul style="list-style-type: none"> SECTOR 01 SECTOR 02 SECTOR 03 SECTOR 04 SECTOR 05 SECTOR 06 SECTOR 07 SECTOR 08 SECTOR 09 SECTOR 10 SECTOR 11 SECTOR 12 SECTOR 13 SECTOR 14 SECTOR 15 SECTOR 16 SECTOR 17 SECTOR 18 SECTOR 19 SECTOR 20 SECTOR 21 SECTOR 22 SECTOR 23 SECTOR 24 SECTOR 25 SECTOR 26 SECTOR 27 SECTOR 28 SECTOR 29 SECTOR 30 	<ul style="list-style-type: none"> SECTOR 31 SECTOR 32 SECTOR 33 SECTOR 34 SECTOR 35 SECTOR 36 SECTOR 37 SECTOR 38 SECTOR 39 SECTOR 40 SECTOR 41 SECTOR 42 SECTOR 43 SECTOR 44 SECTOR 45 SECTOR 46 SECTOR 47 SECTOR 48 SECTOR 49 SECTOR 50 SECTOR 51 SECTOR 52 SECTOR 53 SECTOR 54 SECTOR 55 SECTOR 56 SECTOR 57 SECTOR 58 SECTOR 59 SECTOR 60 SECTOR 61 SECTOR 62 SECTOR 63 SECTOR 64 SECTOR 65 SECTOR 66 SECTOR 67 SECTOR 68 SECTOR 69 SECTOR 70 SECTOR 71 SECTOR 72 SECTOR 73 SECTOR 74 SECTOR 75 SECTOR 76 SECTOR 77 SECTOR 78 SECTOR 79 SECTOR 80 SECTOR 81 SECTOR 82 SECTOR 83 SECTOR 84 SECTOR 85 SECTOR 86 SECTOR 87 SECTOR 88 SECTOR 89 SECTOR 90 SECTOR 91 SECTOR 92 SECTOR 93 SECTOR 94 SECTOR 95 SECTOR 96 SECTOR 97 SECTOR 98 SECTOR 99 SECTOR 100 	<ul style="list-style-type: none"> SECTOR 101 SECTOR 102 SECTOR 103 SECTOR 104 SECTOR 105 SECTOR 106 SECTOR 107 SECTOR 108 SECTOR 109 SECTOR 110 SECTOR 111 SECTOR 112 SECTOR 113 SECTOR 114 SECTOR 115 SECTOR 116 SECTOR 117 SECTOR 118 SECTOR 119 SECTOR 120 SECTOR 121 SECTOR 122 SECTOR 123 SECTOR 124 SECTOR 125 SECTOR 126 SECTOR 127 SECTOR 128 SECTOR 129 SECTOR 130 SECTOR 131 SECTOR 132 SECTOR 133 SECTOR 134 SECTOR 135 SECTOR 136 SECTOR 137 SECTOR 138 SECTOR 139 SECTOR 140 SECTOR 141 SECTOR 142 SECTOR 143 SECTOR 144 SECTOR 145 SECTOR 146 SECTOR 147 SECTOR 148 SECTOR 149 SECTOR 150



LEYENDA C PNP LAREDO
SECTORES URBANOS EXISTENTE

MUNICIPALIDAD DISTRITAL DE LAREDO

LA ENTIDAD: TOLUCLA LAREDO

ESCALA: 1:20,000

	UBICACIÓN DE PUNTOS CRITICOS	DELITO	SUB SECTOR	SECTOR
1	CALLE LOS TILOS N°05	LESIONES	B	2
2	CALLE LAS DALIAS N°109	LESIONES	A	4
3	CALLE TUPAC AMARU N°14	LESIONES	A	4
4	CALLE PIURA N°15	LESIONES	C	2
5	AA HH. VICTOR HAYA DE LAS TORRES	LESIONES	A	1
6	SECTOR SAN CARLOS MZ F LT 09	LESIONES		8
7	AA.HH CENTENARIO MZ X LT 20	LESIONES	C	2
8	CARRETERA LAREDO (REF. MIRADOR)	LESIONES	B	3
9	CALLE. SAN IGNACIO N°299	LESIONES	A	2
10	CALLE. SAN IGNACIO N°1049	LESIONES	C	2
11	SECTORES LOS LORITOS S/N	LESIONES	B	1
12	CARRETERA INDUSTRIAL	LESIONES	A	4
13	CARRETERA AL SECTOR LAS TORRES	LESIONES	A	2
14	AV.SAN IGNACIO	LESIONES	B	4
15	AV. LUIS CONDEMARIN Y PSJ. SAN PEDRO	LESIONES	B	4
16	CALLE. SAN JOSE N°289	LESIONES	A	2
17	SECTOR PAMPAS DE SAN JUAN II ETAPA	VIOLACION LIBERTAD SEXUAL	A	2
18	CALLE JOSE IGNACIO CHOPITEA N°32	VIOLACION LIBERTAD SEXUAL	C	2
19	MZ.G LT 23 CENTENARIO II ETAPA	VIOLACION LIBERTAD SEXUAL	A	4
20	PSJ. MIGUEL MORENO N°126	VIOLACION LIBERTAD SEXUAL	A	4
21	AA.HH. VICTOR RAUL MZ Q LT 01	VIOLACION LIBERTAD SEXUAL	A	1
22	CALLE SAN JOSE N°778	VIOLACION LIBERTAD SEXUAL	A	4
23	CALLE SAN IGNACIO CD 7	VIOLACION LIBERTAD SEXUAL	A	2
24	SECTOR AL LAREDO MZ H LT 16	VIOLENCIA FAMILIAR	C	2
25	AA.HH VICTO RAUL MZ C LT 04	VIOLENCIA FAMILIAR	A	2
26	AV. CONDEMARIN MZ A LT 6	VIOLENCIA FAMILIAR	A	1
27	LA MERCED II ETAPA MZ N LT 19	VIOLENCIA FAMILIAR	B	2
28	CENTRO POBLADO BELLO HORIZONTE MZ F LT 14	VIOLENCIA FAMILIAR	A	4
29	AV .ANGEL – CAMPIÑA SAN IDELFONSO	VIOLENCIA FAMILIAR		8
30	CALLE LOS JAZMINES N° 9	VIOLENCIA FAMILIAR	B	2
31	AA.HH. 30 DE NOVIEMBRE MZ 10 LT 1	VIOLENCIA FAMILIAR	A	2
32	CALLE PROLONGACION REFORMA MZ A LT 3	VIOLENCIA FAMILIAR	B	2
33	CALLE LOS ROSALES N° 133 – URB. 22 FEBRERO	VIOLENCIA FAMILIAR	B	2
34	CALLE CONDEMARIN MZ A LT 14	VIOLENCIA FAMILIAR	B	2
35	CALLE LAS GARDENIAS N° 5	VIOLENCIA FAMILIAR	C	2
36	CALLE SAN JOSE N° 211	VIOLENCIA FAMILIAR	A	2
37	CALLE SAN IGNACIO S/N	VIOLENCIA FAMILIAR	A	2
38	AV. LUIS CONDEMARIN MZ A LT 8	VIOLENCIA FAMILIAR	C	2
39	AA.HH 30 DE NOVIEMBRE MZ 5 LT 14	VIOLENCIA FAMILIAR	B	4
40	SAN CARLOS MZ A LT 7	VIOLENCIA FAMILIAR		8
41	CALLE LA ALAMEDA N° 29	VIOLENCIA FAMILIAR	A	2
42	CASERIO A MENOCUCHO	VIOLENCIA FAMILIAR		7

PLAN DE ACCIÓN DISTRITAL DE SEGURIDAD CIUDADANA LAREDO 2023



43	CALLE JULIO FINOCHETI MZ H LT 22	VIOLENCIA FAMILIAR	A	2
44	URB. VALLE SOL PRIMERA ETAPA N° 77	VIOLENCIA FAMILIAR	B	2
45	LOS MANGUITOS	VIOLENCIA FAMILIAR	B	2
46	CALLE MARISCAL CACERES N° 8	VIOLENCIA FAMILIAR	A	4
47	URB. 30 DE NOVIEMBRE MZ 11 LT 13	VIOLENCIA FAMILIAR	A	3
48	CALLE SARUMILLA N° 38	VIOLENCIA FAMILIAR	C	2
49	CALLE PIURA N° 46	VIOLENCIA FAMILIAR	C	2
50	CASERIO MENOCUCHO – SECTOR EL BOSQUE	VIOLENCIA FAMILIAR	B	2
51	PSJ. LAS BEGONIAS N° 137 – URB 22 DE FEBRERO	VIOLENCIA FAMILIAR	B	2
52	AA.HH SAN CARLOS	VIOLENCIA FAMILIAR	A	1
53	PSJ. SANTA ROSA MZ C LT 34 – VILLA GARCIA	VIOLENCIA FAMILIAR	A	1
54	SECTOR LOS MANGUITOS MZ D LT 3	VIOLENCIA FAMILIAR	B	1
55	PSJ. MIGUEL MORENO N° 130	VIOLENCIA FAMILIAR	A	1
56	CALLE MARISCAL CECERES N° 8	VIOLENCIA FAMILIAR	A	2
57	SANTO DOMINGO PRIMERA ETAPA MZ G LT 1	VIOLENCIA FAMILIAR	C	2
58	AV. LOS MARTIREZ 32 MZ A LT 20	HURTO	B	2
59	CALLE SAN ANTONIO N°359	HURTO	B	2
60	PARQUE LA BARCA	HURTO	C	2
61	PSJ. LA FORTUNA (FRENTE A LA CPNP)	HURTO	B	4
62	CASERIO MENOCUCHO	HURTO	B	4
63	AA.HH SAN CARLOS MZ G LT 9	HURTO	C	2
64	LA MERCED III ETAPA MZ I LT 24	HURTO	A	4
65	SECTOR MENOCUCHO EL BOSQUE	HURTO	A	4
66	CARRETERA INDUSTRIAL	HURTO	A	3
67	PSJ. SANTA ROSA URB 22 DE FEBRERO	HURTO	A	3
68	CARRETERA ANTIGUA A POROTO	HURTO	B	3
69	AV. JULIAN ARCE LARRETA N° 760	HURTO	B	2
70	AV. LOS LAURELES MZ A LT 1	HURTO	B	2
71	AA.HH VICTO RAUL (FRENTE A LA IGLESIA)	HURTO	A	1
72	ANEXO QUIRIHUAC	ROBO	B	1
73	URB. SANTA MARIA MZ F LT 3	ROBO	B	1
74	CAMPIÑA LA MERCED MZ C LT 17	ROBO	A	1
75	CARRETERA INDUSTRIAL	ROBO		6
76	CARRETERA A LA SIERRA LIBERTEÑA KM 20	ROBO		6
77	CAMPIÑA A SAN CARLOS MZ B LT 12	ROBO		6
78	CALLE CORAZON DE JESUS MZ 3 LT 5	ROBO	C	2
79	LA MERCED MZ I LT 24	ROBO	C	2
80	AV. SEGUNDO CARBONEL MZ N LT 20	ROBO	B	1
81	PSJ. MORA	ROBO	C	2
82	ANEXO CHACARIA BARRAZA	ROBO	B	2

PLAN DE ACCIÓN DISTRITAL DE SEGURIDAD CIUDADANA LAREDO 2023



LAREDO

83	CARRETERA DE PENETRACION A LA SIERRA LIBERTEÑA	ROBO	B	2
84	AV. JULIAN ARCE LARRETA	ROBO	B	3
85	SECTOR CERRO BLANCO	ROBO	A	3
86	INTECEPCION DE LA CALLE FINOCHETI CON CIRO ALEGRIA	ROBO	A	4
87	AV. PEDRO GARCIA (DON TIBU)	ROBO	A	4
88	CALLE JULIA FINOCHETI MZ F LT 19	ROBO	B	2
89	CALLE LA REFORMA E INDUSTRIA	ROBO	A	2
90	AA.HH VICTOR RAUL MZ C LT 4	ROBO	B	1
91	CENTRO POBLADO LA MERCED III ETAPA MZ Y LT 4	EXTORSION	B	1
92	CALLE SAN IGNACIO N° 289	EXTORSION	A	1
93	AV. SEGUNDO CARBONEL MZ N LT 20	EXTORSION	A	2
94	AA.HH 30 DE NOVIEMBRE MZ 9 LT 9	EXTORSION	A	2
95	CALLE LAS AZUCENAS N° 172	EXTORSION	B	3
96	ALTO MORO – LORITO	DAÑOS	B	8
97	ANEXO NUEVO BARRAZA	DAÑOS	A	4
98	CENTRO POBLADO VALLE SOL MZ B1 LT 44	DAÑOS	B	5
99	SECTOR CONACHE MZ A LT 36,38,39	DAÑOS	B	3
100	CALLE LOS ROSALES N° 181 – URB 22 DE FEBRERO	DAÑOS	A	1
101	AV. LOS LAURELES MZ B LT 19	DAÑOS	B	2
102	AA.HH CORAZON DE JESUS MZ 2 LT 2A	DAÑOS	A	1
103	CAMPIÑA LA MERDEC (PARTE ALTA COSTADO DE VIVERO)	DAÑOS		5
104	AV. LARCO COX MZ L LT 20	DAÑOS	A	1
105	SECTOR SAN CARLOS MZ A LT 7	DAÑOS		8
106	SECTOR SAN IDELFONSO	USURPACION		8
107	ANEXO SANTO DOMINGO BOSQUE SANTA VICTORIA	USURPACION		6
108	BOLSILLO DEL DIABLO N° 2	USURPACION		8
109	CAMPIÑA LA MERCED (300 METROS DE LA ESCUELA)	USURPACION		5
110	ALTO MORO - LORITOS	USURPACION		8
111	SECTOR LINDERO - BARRAZA	USURPACION		6
112	CARRETERA A SIMBAL – CERRO BLANCO	USURPACION		7

Fuente: Comisaria de Laredo PNP

Nº INCIDENCIAS	SECTOR
48	2
18	4
19	1

8	8
9	3
2	7
5	6

Gráfico Elaborado por la Secretaria Técnica del CODISEC

Se tiene un listado de veintisiete (109) incidencias delictivas de Enero a Mayo

Según el mapa de delito de la Comisaria PNP LAREDO 2022, los lugares o zonas del distrito con mayor incidencia delictiva se encuentra en el Sector 2 que comprende a CALLE SAN IGNACIO, MERCADO, SAN JOSE.

Así mismo el Sector 4 donde la mayor incidencia de hechos delictivos ha ocurrido en la calle LOS MANGUITOS como se puede visualizar en la información obtenida por la CPNP Laredo

1. ROGRAMACIÓN DE ACTIVIDADES OPERATIVA

Matriz de actividades transversales, objetivos estratégicos y objetivos específicos:

MATRIZ DE ACTIVIDADES DEL PLAN DE ACCION DISTRITAL DE SEGURIDAD CIUDADANA - LAREDO

Componentes	OE	Acción Estratégica	Indicador	Unidad de Medida y fuente	Programación Mensual											Meta Anual	Responsable de Ejecución	PRESUPUESTO EN SOLES
					ENE	FEB	MAR	ABR	MAY	JUN	JUL	AGO	SET	OCT	DIC			
Transversal		Sesión Ordinaria	N° Sesiones	Acta	1		1		1		1		1			6	CODISEC	600
		Consulta Pública	N° Consultas	Acta			1			1			1		1	4	CODISEC	2'000
		Evaluación de Integrantes.	N° de evaluación	Informe			1			1			1		1	4	CODISEC	50
		Publicación Plan de Acción.	Plan publicado	Plan de acción	1											1	CODISEC	50
		Publicación Directorio.	Directorio publicado	Directorio	1											1	CODISEC	50
		Publicación de acuerdos.	Acuerdos Publicados	Acuerdos	1		1		1		1		1			6	CODISEC	50
		Publicación de evaluación de integrantes.	Evaluaciones publicadas	Evaluación de integrantes			1			1			1		1	4	CODISEC	50
		Informes de implementación de actividades del PADSC.	Informes Trimestrales CODISEC	Informes			1			1			1		1	4	CODISEC	200
		Mapa de Riesgo (Distrito)	N° de mapa	Mapa			1			1			1		1	4	CODISEC	4000
		Mapa de Delito (Distrito)	N° de mapa	Mapa			1			1			1		1	4	CODISEC	4000
		Plan de Patrullaje Integrado (Distrito)	Formulación del Plan	Plan	1											1	CODISEC	1000
				Ejecución	20	20	20	20	20	20	20	20	20	20	20	240		
		Plan de Patrullaje Municipal (Distrito)	Formulación del Plan	Plan	1											1	CODISEC	1000
	Ejecución			70	70	70	70	70	70	70	70	70	70	70	840	0		

OBJETIVO ESTRATÉGICO 1: REDUCIR LOS HOMICIDIOS																
FISCALIZACIÓN ADMINISTRATIVA	OE 01.03.00		FISCALIZAR LA INGESTA DE LICOR													
	OE 01.03.01	A1	Establecer y fiscalizar el cumplimiento de los horarios de atención en establecimientos de venta de licor autorizado.	% DE ESTABLECIMIENTOS DE VENTA DE LICOR FISCALIZADOS	ESTABLECIMIENTOS DE VENTA DE LICOR	20 %	20 %	20 %	20 %	20 %	100%	GOBIERNOS LOCALES	800			
	OE 01.03.02	A2	Realizar Operativos de Fiscalización contra el consumo de alcohol en la vía pública.	N° DE OPERATIVOS	OPERATIVOS	3	3	4	3	13	GOBIERNOS LOCALES	600				
OBJETIVO ESTRATEGICO 2: REDUCIR EL NÚMERO DE FALLECIDOS QUE GENERAN LOS ACCIDENTES DE TRÁNSITO																
FISCALIZACIÓN ADMINISTRATIVA	OE 02.05.00		PROMOVER LA FISCALIZACION DE INSTANCIAS NACIONALES, REGIONALES, LOCALES													
	OE 02.05.06	A9	Realizar operativos de fiscalización para erradicar paraderos informales de transporte público.	N° DE OPERATIVOS DE FISCALIZACION REALIZADOS	OPERATIVOS DE FISCALIZACION	1	1	1	3	GOBIERNOS LOCALES	600					
	OE 02.05.08	A11	Fiscalizar a las empresas de servicios que realizan obras de mantenimiento o reparación de sus servicios con la finalidad de que cumplan con la reparación de la vía pública.	% DE EMPRESAS FISCALIZADAS	EMPRESAS FISCALIZADAS	45 %	45 %	90%	GOBIERNO LOCAL	200						
	OE 02.05.09	A12	Fiscalizar y controlar empresas de transporte regular y no regular, pesado, de carga y de tránsito, implementado a nivel distrital.	% DE EMPRESAS FISCALIZADAS	OPERATIVO DE FISCALIZACION Y CONTROL	30 %	30 %	30 %	90%	MTC – GOBIERNOS LOCALES	1000					

	OE 02.05.10	A 13	Realizar jornadas de sensibilización a choferes y cobradores sobre las sanciones que se aplican por imprudencias e infracciones de tránsito.	% CHOFERES Y COBRADORES SENSIBILIZADOS	CHOFERES Y COBRADORES SENSIBILIZADOS		25 %			25 %			25 %			25 %		90%	MTC – GOBIERNOS LOCALES	1600
OBJETIVO ESTRATÉGICO 3: REDUCIR LA VIOLENCIA CONTRA LA MUJER Y LOS INTEGRANTES DEL GRUPO FAMILIAR																				
	OE 03.01.00		MEJORAR LAS CAPACIDADES PARA LOS CUIDADOS FAMILIARES																	
PREVENCIÓN DEL DELITO	OE 03.01.02	A 23	Implementar el programa de desarrollo de competencias parentales (protección familiar) para evitar violencia sexual en niños niñas y adolescentes.	Nº DE BENEFICIARIOS EN EL PROGRAMA	BENEFICIARIOS EN EL PROGRAMA		5			5			5			5		20	GOBIERNO LOCAL	1000
	OE 03.01.05	A 24	Implementación de acciones preventivas en casos de riesgo de violencia contra las mujeres y los integrantes del grupo familiar en ciudades con altos índices de violencia.	Nº DE GOBIERNOS LOCALES QUE IMPLEMENTAN ACCIONES PREVENTIVAS EN CASOS DE RIESGO DE VIOLENCIA CONTRA LAS MUJERES Y LOS INTEGRANTES DEL GRUPO FAMILIAR	GOBIERNOS LOCALES QUE IMPLEMENTAN ACCIONES PREVENTIVAS EN CASOS DE RIESGO DE VIOLENCIA CONTRA LAS MUJERES Y LOS INTEGRANTES DEL GRUPO FAMILIAR				2				2			2		6	GOBIERNO LOCAL	300
	OE 03.01.08	A 25	Implementar medidas para prevenir y sancionar a nivel local el acoso sexual en espacios públicos.	Nº DE GOB. LOCALES QUE IMPLEMENTAN MEDIDAS PARA PREVENIR Y SANCIONAR A NIVEL LOCAL, EL ACOSO SEXUAL EN ESPACIOS PUBLICOS	GOB. LOCALES QUE IMPLEMENTAN MEDIDAS PARA PREVENIR Y SANCIONAR A NIVEL LOCAL, EL ACOSO SEXUAL EN ESPACIOS PUBLICOS					3			3					6	GOBIERNO LOCAL	150
	OE 03.04.00		MEJORAR LA RESPUESTA DE LOS GOBIERNOS LOCALES																	

PLAN DE ACCIÓN DISTRICTAL DE SEGURIDAD CIUDADANA LAREDO 2023



FISCALIZACIÓN ADMINISTRATIVA	OE 03.04.05	A 26	Realizar alianzas territoriales para facilitar la denuncia, persecución y judicialización de los casos de violencia y de agresión, grupos en situación de vulnerabilidad.	Nº DE ALIANZAS TERRITORIALES REALIZADAS	ALIANZAS TERRITORIALES REALIZADAS															1	GOBIERNO LOCAL	150		
	OE 03.06.00		MEJORAR EL PROCESO DE GESTION DE ATENCION																					
SISTEMA DE JUSTICIA PENAL	OE 03.06.01	A 27	Implementar el protocolo interinstitucional de acción frente al feminicidio, tentativa de feminicidio y violencia de pareja de alto riesgo.	PROTOCOLO IMPLEMENTADO	PROTOCOLO																1	GOBIERNO LOCAL	150	
	OE 03.07.00		PROMOVER LA REINSERCIÓN SOCIAL DE AGRESORES																					
	OE 03.07.02	A 28	Implementar servicios de atención, reeducación y tratamiento para varones y personas agresoras, a través de los Centros de Atención Institucional (CAI).	Nº DE BENEFICIARIOS	BENEFICIARIOS																		0	NO APLICA
ASISTENCIA DE VICTIMAS	OE 03.08.00		FORTALECER LA ASISTENCIA Y ATENCION DE LAS VICTIMAS																					
	OE 03.08.04	A 29	Atender a víctimas de trata de personas de personas durante el proceso de rescate.	Nº VICTIMAS ATENDIDAS	VICTIMAS ATENDIDAS.																		0	NO APLICA
OBJETIVO ESTRATÉGICO 4: PROMOVER ESPACIOS PUBLICOS LIBRES DE HURTO Y ROBO																								
OE 04.01.00		PROMOVER EL TRABAJO ARTICULADO ENTRE LA POLICIA Y MUNICIPALIDAD																						

PLAN DE ACCIÓN DISTRITAL DE SEGURIDAD CIUDADANA LAREDO 2023



PREVENCIÓN DEL DELITO	OE 04.01.01	A 30	Implementar el Plan Estratégico Vecindario Seguro, patrullaje preventivo por sectores bajo el enfoque de policía comunitaria en comisarías básicas.	N° DE COMISARIAS QUE IMPLEMENTAN EL PLAN ESTRATEGICO VECINDARIO SEGURO	COMISARIAS QUE IMPLEMENTAN EL PLAN ESTRATEGICO VECINDARIO SEGURO													1	PNP – GOBIERNO LOCAL	150			
	OE 04.01.03	A 32	Elaborar mapas integrados que incorporan como fuente los mapas de riesgo y de delitos en los 180 distritos priorizados a nivel nacional (en base al indicador compuesto de homicidios, origen carcelario y victimización).	N° DE DISTRITOS QUE ELABORAN MAPAS INTEGRADOS	DISTRITOS QUE ELABORAN MAPAS INTEGRADOS			1										1	4	PNP – GOBIERNO LOCAL	1000		
OE 04.02.00 RECUPERACION DE ESPACIOS PUBLICOS																							
PREVENCIÓN DEL DELITO	OE 04.02.01	A 35	Instalar sistemas de iluminación y alerta en espacios públicos con poca o nula iluminación según mapas de riesgo.	N° DE DISTRITOS QUE INSTALAN SISTEMAS DE ILUMINACION Y ALERTA	DISTRITOS QUE INSTALAN SISTEMAS DE ILUMINACION Y ALERTA													1	1	GOBIERNO LOCAL	50		
	OE 04.02.02	A 36	Recuperar espacios públicos mediante infraestructura urbana, atención policial y participación ciudadana.	N° DE ESPACIOS PUBLICOS RECUPERADOS	ESPACIOS PUBLICOS RECUPERADOS														1	1	PNP – GOBIERNO LOCAL	10 000	
OE 04.04.00 FORTALECIMIENTO DEL SERENAZGO MUNICIPAL																							
PREVENCIÓN DEL DELITO	OE 04.04.01	A 38	Formar y capacitar a los serenos en centros de especializados.(**)**	% DE SERENAZGOS FORMADOS Y CAPACITADOS EN CENTROS ESPECIALIZADOS	SERENAZGOS FORMADOS Y CAPACITADOS EN CENTROS ESPECIALIZADOS														40 %	40 %	80%	GOBIERNO REGIONAL / LOCAL	4000
	OE 04.04.03	A 40	Implementar Bancos de información de Serenazgo a nivel DISTRITAL	N° DE DISTRITOS QUE IMPLEMENTAN BANCOS DE INFORMACION DE SERENAZGO	DISTRITOS QUE IMPLEMENTAN BANCOS DE INFORMACION DE SERENAZGO			1												1	GOBIERNO REGIONAL / LOCAL	100	

PLAN DE ACCIÓN DISTRICTAL DE SEGURIDAD CIUDADANA LAREDO 2023



	OE 04.04.06	A 41	Aprobar instrumentos técnicos y/o normativos sobre el servicio de Serenazgo.(****)	N° DE INSTRUMENTOS TECNICOS Y/O NORMATIVOS APROBDS	INSTRUMENTOS TECNICOS Y/O NORMATIVOS APROBADOS										1			1	GOBIERNO REGIONAL / LOCAL	300						
PREVENCIÓN DEL DELITO	OE 04.05.00			PROMOVER LA PARTICIPACION CIUDADANA PARA UNA ADECUADA PREVENCIÓN DEL DELITO																						
	OE 04.05.05	A 42	Fortalecer las rondas mixtas en la PNP y la Junta Vecinal de Seguridad Ciudadana con el apoyo de Fiscalizadores y Serenazgo de las municipalidades.	% DE DISTRITOS CON RONDAS MIXTAS ENTRE POLICIA Y JUNTAS VECINALES	DISTRITOS CON RONDAS MIXTAS ENTRE POLICIA Y JUNTAS VECINALES			20 %							20 %					20 %		80%	PNP – GOBIERNO LOCAL	5000		
	OE 04.05.06	A 43	Implementar mecanismos de rendición de cuentas públicos trimestrales sobre acciones y resultados de política local de seguridad ciudadana.	% DE DISTRITO DONDE LOS CODISEC REALIZAN RENDICION DE CUENTAS PUBLICAS TRIMESTRALMENTE	DISTRITO DONDE LOS CODISEC REALIZAN RENDICION DE CUENTAS PUBLICAS TRIMESTRALMENTE			25							25					25		100%	PNP – GOBIERNO LOCAL	200		
	OE 04.05.07	A 44	Brindar información sobre delitos, faltas y factores de riesgo a la PNP por parte de la Junta Vecinal de Seguridad Ciudadana.	% DE JUNTAS VECINALES QUE BRINDAN INFORMACION A LA PNP	JUNTAS VECINALES QUE BRINDAN INFORMACION A LA PNP			20 %							20 %					20 %		80%	PNP / GOBIERNO LOCAL	200		
	OE 04.06.00			INTENSIFICAR OPERATIVOS PARA DISMINUIR LOS MERCADOS ILCITOS DE OBJETOS ROBADOS, CONTRABANDO Y PIRATERIA.																						
	OE 04.06.01	A 45	Realizar operativos conjuntos entre la PNP, Fiscalía de la Nación y Gobierno Local ejecutados en mercados de objetos robados, contrabando y piratería.	% DE OPERATIVOS CONJUNTOS	OPERATIVOS CONJUNTOS											1							1	2	GOBIERNO LOCALES /PNP	300
	OE 04.07.00			PREVENCIÓN DEL CONSUMO DE DROGAS																						

PLAN DE ACCIÓN DISTRICTAL DE SEGURIDAD CIUDADANA LAREDO 2023



	OE 04.07.03	A 46	Crear y fortalecer comunidades para la prevención del consumo de drogas.	N° DE BENEFICIARIOS INSERTOS EN LAS COMUNIDADES PARA LA PREVENCIÓN DEL CONSUMO DE DROGAS													7	MDL	500						
	OE 04.10.00		FISCALIZAR EL CUMPLIMIENTO DE LA NORMATIVA APLICADA A ESTABLECIMIENTOS COMERCIALES																						
FISCALIZACIÓN ADMINISTRATIVA	OE 04.10.02	A4 8	Fiscalizar el cumplimiento de horarios de apertura y cierre de discotecas, bares pubs y establecimientos con giros comerciales afines.	% DE ESTABLECIMIENTOS FISCALIZADOS	OPERATIVOS					25%			25%				25%			25%			100%	GOBIERNOS LOCALES	600
	OE 04.11.00		IDENTIFICACION Y FISCALIZACION DE EVENTOS PUBLICOS QUE NO REUNAN LAS GARANTIAS DE LA LEY																						
FISCALIZACIÓN ADMINISTRATIVA	OE 04.11.02	A 50	Verificar que los espectáculos públicos no deportivos y de entretenimiento cuenten con las garantías correspondientes.	% DE ESPECTÁCULOS PÚBLICOS	OPERATIVOS					25%			25%				25%			25%			100%	GOBIERNO LOCAL	300

*/ La Municipalidad Distrital solo considera esta acción estratégica si previamente ha coordinado previamente con la DGSC.
 **/ Las acciones estratégicas para implementar a nivel de la provincia de Trujillo no se deben considerar en los Gobiernos Locales ajenos a las jurisdicciones indicadas.
 ***/ La implementación de esta actividad rige sólo para las ciudades capitales regionales.
 ****/ Esta actividad sólo rige para los Gobiernos Locales que cuenten con servicio de Serenazgo implementado.

Nota:
 Las Acciones estratégicas resaltadas corresponde a las Municipalidades Provinciales, como acción adicional de consolidación de información; se programan en forma trimestral.
 Las acciones estratégicas no resaltadas son de obligatoria programación por las Municipalidades Provinciales y Distritales; a nivel Provincial se ejecutan en su Distrito Capital y se programan en forma mensual, cada gobierno local programa la ejecución de sus actividades operativas.
 Las metas han sido modificadas por las necesidades que plantea esta etapa debido a la pandemia por COVID-19, a la pandemia por COVID-19.

2. ANEXOS:

- ✓ Acta De Validación De La Propuesta Del Plan De Acción Distrital De Seguridad Ciudadana Laredo 2022

ACTA DE VALIDACION DE LA PROPUESTA DEL PLAN DE ACCION DISTRITAL DE SEGURIDAD CIUDADANA LAREDO 2022

En el Distrito de Laredo, siendo las 16:30 horas del día 08 de Julio del 2021, en Sesión Ordinaria, el Comité Distrital de Seguridad Ciudadana de Laredo, con la participación de los miembros del Comité Distrital de Seguridad Ciudadana, cumpliendo con el quorum de acuerdo a la Ley N° 27933 y su reglamento, el presidente del CODISEC da por iniciada la presente sesión.

Se dio lectura al punto de la agenda de Validación de la Propuesta del Plan de Acción de Seguridad Ciudadana 2021, por parte de los miembros del CODISEC, estando presente las siguientes autoridades.

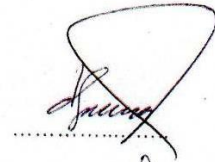
MIEMBRO DEL COMITÉ	CARGO	REPRESENTANTE DE:
1. Ing. Miguel Orlando Chávez Castro	PRESIDENTE	ALCALDE DE LA MDL
2. Lic. Jorge Alex Goicochea Abanto	Miembro	SUB PREFECTO
3. May. PNP Juan Manuel Linares Gonzales	Miembro	Comisario CPNP – Laredo
4. Dr. Raúl Salirrosas Aguilar	Miembro	Juez de Paz II Nominación
5. Dra Linda Gonzales Reyna	Miembro	Directora CAP. II Essalud
6. Dr. Nelson Raúl Saldaña Gonzales	Miembro	Repr. del Ministerio Público
7. Sra María F. Herrera Gonzales	Miembro	Coordinadora de JUVESC
8. Lic. Luis Luyo Rebaza	Miembro	Presentande de Educación
9. Mag. Giovanna Rodríguez Avila	Miembro	Coordinadora del CEM
10. Sub. Tnte. Feliz Cruz Alayo	Miembro	1er Jefe Cia. Bomberos N°188
11. Sr. Ausberto Reyes Olivares	Miembro	Presidente Rondas Campesinas

Una vez leído y revisado la propuesta del Plan de Acción de Seguridad Ciudadana del Distrito de Laredo, correspondiente al año 2022 y luego del intercambio de ideas, sugerencias, observaciones y del debate correspondiente al CODISEC por unanimidad, valido la propuesta del Plan de Acción Distrital de Seguridad Ciudadana el cual deberá ser remitido al Consejo Municipal para que sea aprobado mediante la Ordenanza Municipal Distrital.

MIEMBRO DEL COMITÉ	CARGO	FIRMA
--------------------	-------	-------

1. Ing. Miguel Orlando Chávez Castro

PRESIDENTE



2. Lic. Jorge Alex Goicochea Abanto

SUB PREFECTO



Jorge Alex Goicochea Abanto
SUBPREFECTO DISTRITO LAREDO
DIRECCIÓN GENERAL DE GOBIERNO INTERIOR
MINISTERIO DEL INTERIOR

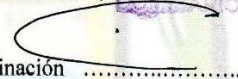
3. May. PNP Juan Manuel Linares Gonzales CPNP – Laredo



QA-835628
Juan M. LINARES GONZALEZ
MAYOR PNP
LAREDO

4. Dr. Raúl Salirrosas Aguilar

Juez de Paz II Nominación



5. Dra Linda Gonzales Reyna

Directora CAP. II Essalud



Dra. Linda Gonzales Reyna
CMF. 37514
CENTRO DE ATENCIÓN PRIMARIA II - LAREDO
EsSalud - RALL

6. Dr. Nelson Raúl Saldaña Gonzales

Repr. del Ministerio Público



Nelson Raúl Saldaña Gonzales
FISCAL ADJUNTO PROVINCIAL TITULAR
TERCERA FISCALÍA PROVINCIAL DE CIVIL
Y FAMILIA DE TRUJILLO

7. Sra María F. Herrera Gonzales

Coordinadora de JUVESC



8. Lic. Luis Luyo Rebaza

Presentande de Educación



9. Mag. Giovanna Rodríguez Avila Coordinadora del CEM

MINP - PROGRAMA NACIONAL AURORA


[Signature]
.....
Mr. Giovanna Jacqueline Rodríguez Avila
COORDINADORA CEM COMISARIA LAREDO

10. Sub. Tnte. Feliz Cruz Alayo 1er Jefe Cia. Bomberos

[Signature]
.....

11. Sr. Ausberto Reyes Olivares Pdte. Rondas Campesinas

[Signature]
.....



DIRECTORIO DEL COMITÉ DISTRITAL DE SEGURIDAD CIUDADANA LAREDO 2023

MIEMBROS DEL COMITÉ	REPRESENTANTE - CARGO	TELÉFONO
Ing. Miguel Orlando CHAVEZ CASTRO	Presidente – Alcalde Distrital	949706045
Lic. Jorge Alex GOICOCHEA ABANTO	Sub Prefecto - Miembro	967847509
May. PNP. Manuel LINARES GONZALEZ	PNP - Miembro	944415818
Dra. Lucy GASTAÑADUI IBAÑEZ	M. Público - Miembro	962505473
Dr. Raúl SALIRROSAS AGUILAR	Juez II Nominación - Miembro	910680694
Sra. Elizabeth BENITES AGUILAR	Alcaldesa CP. Barraza	943696815
Sr. Carlos CERIN LLAURI	Alcaldesa CP. Santo Domingo	968841006
Dra. Deysi GONZALES REYNA	Directora Es Salud - Miembro	948440180
Dra. Olinda SANTOS MINCHOLA	Directora del Hospital de Laredo	957615106
Sra. María HERRERA GONZALEZ	Coordinadora JUVESC – Miembro	958424776
Mag. Giovana RODRIGUEZ AVILA	Coordinadora CEM de Laredo	948466400
Lic. Luis LUYO BARRAZA	Rep. Educación - Miembro	955664292
Sr. Ausberto REYES OLIVARES	Presidente de Rondas Campesinas	949813730
Sub. Tnte. Felix Cruz Alayo	Primer Jefe de la Compañía De Bomberos N° 188	979704836